






NAGYKOVÁCSI NAGYKÖZSÉG
TELEPÜLÉSRENDEZÉSI ESZKÖZEINEK
FELÜLVIZSGÁLATA
HÉSZ 2. MELLÉKLETE
TÁJ, TERMÉSZETI ÉS MŰVI ÉRTÉKEK
VÉDELME
M=1:12 000





Jelmagyarázat





-  közigazgatási határ
-  tervezett belterületi határ
-  belterületi határ



Nemzetközi táj- és természetvédelem

-  Natura2000 területe
-  Európa Diplomás terület - Szénások

Országos és térségi táj- és természetvédelem

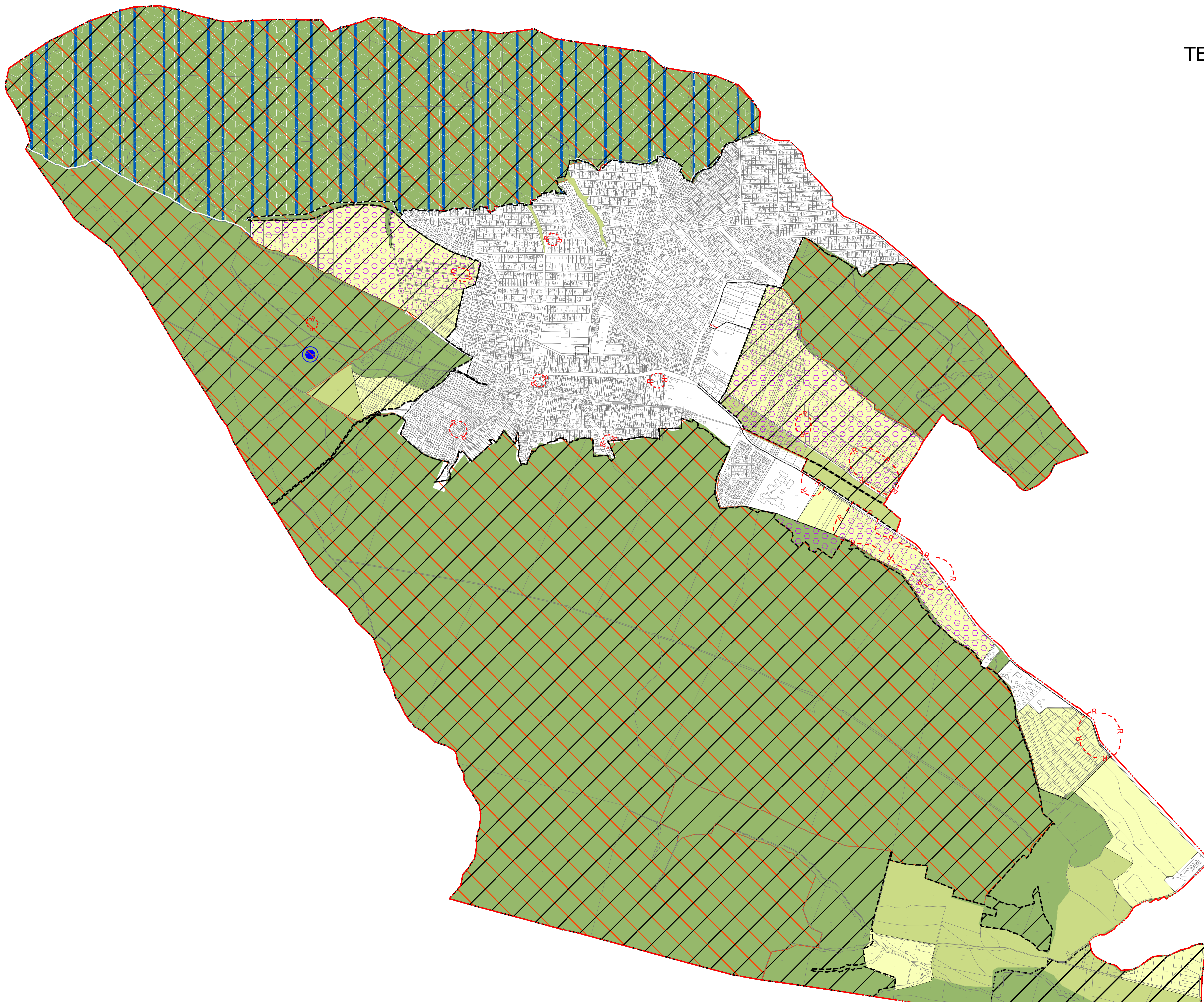
- Országos jelentőségű természetvédelmi terület
-  Budai Tájvédelmi Törzet - országosan védett területe
-  Budai Tájvédelmi Körzet - fokozottan védett területe
- Országos jelentőségű természeti emlék

-  exlege forrás
- Országos ökológiai hálózat területei
-  magterület
-  ökológiai folyosó
-  pufferterület


- Tájkép- és hagyományos tájhasználat védelme
-  tájképvédelmi szempontból kiemelten kezelendő övezet - település teljes közigazgatási területe
-  gyümölcsstermőhelyi kataszteri terület

Művi értékvédelem

-  régészeti lelőhely (többi művi értékvédelmet lásd az SZT/A és SZT/B tervlapokon)



Nagykovácsi Nagyközség Önkormányzata Képviselő-testületének 7/2019. (VI.3.) önkormányzati rendeletével jóváhagyva

		HA Tervstúdió Településtervezési, Építészeti és Tanácsadó Kft. 1116 Budapest Zsúrló köz 5. ha@haterv.hu +36-30-236-3295	
Munka megnevezése:	NAGYKOVÁCSI NAGYKÖZSÉG TELEPÜLÉSRENDEZÉSI TERV ÉS HELYI ÉPÍTÉSI SZABÁLYZAT MÓDOSÍTÁS ÉS FELÜLVIZSGÁLAT	Tervezési év:	47/2018
Tajk megnevezése:	Szabályozási terv - Táj, természeti és művi értékek védelme	Lépték:	M=1: 12 000
Tervező:	Háti András	Dátum:	2019. május hó
Ellenőrző:	Árnyó Judit	SZT/2	