

KIVONAT  
NAGYKOVÁCSI NAGYKÖZSÉG ÖNKORMÁNYZAT KÉPVISELŐ-TESTÜLETÉNEK  
2019. MÁJUS 23-ÁN MEGTARTOTT  
RENDES NYÍLT KÉPVISELŐ-TESTÜLETI ÜLÉS JEGYZŐKÖNYVÉBŐL

**NAGYKOVÁCSI NAGYKÖZSÉG ÖNKORMÁNYZAT  
KÉPVISELŐ-TESTÜLETÉNEK  
62/2019. (V. 23.) HATÁROZATA**

**Tárgy: Nagykovácsi Nagyközség Településszerkezeti Tervének jóváhagyása**

1. Nagykovácsi Nagyközség Önkormányzatának Képviselő-testülete az épített környezet alakításáról és védelméről szóló 1997. évi LXXVIII törvény 9/B. § (2) bekezdés a) pontja alapján Nagykovácsi Nagyközség Településszerkezeti Tervét e határozat 1-5. melléklete szerint állapítja meg:
  1. melléklet: Településszerkezeti Terv leírása,
  2. melléklet: Településszerkezeti Terv (tervlap),
  3. melléklet: Változások ismertetése és tervlapjai,
  4. melléklet: Nagykovácsi területi mérlege,
  5. melléklet: Területrendezési tervvel való összhang igazolása.
2. A Biológiai aktivitásérték számítás eredménye:  
A településfejlesztési koncepcióról, az integrált településfejlesztési stratégiáról és a településrendezési eszközökről, valamint egyes településrendezési sajátos jogintézményekről szóló 314/2012. (XI. 8.) Korm. rendelet 16.§ (8) bekezdése szerint új Településszerkezeti Terv esetében a biológiai aktivitásérték egyenlege: 0
3. A Településszerkezeti Terv a Helyi Építési Szabályzat hatályba lépésével egyidejűleg lép hatályba.
4. A Településszerkezeti Terv hatályba lépésével egyidejűleg hatályát veszti Nagykovácsi Nagyközség Önkormányzata Képviselő-testületének 25/2004. (III. 04.) Kt. határozatával elfogadott Településszerkezeti Terve.
5. A Képviselő-testület felkéri a polgármestert, hogy gondoskodjon a Településszerkezeti Terv nyilvánosságáról, az elfogadott településrendezési eszközt küldje meg az állami főépítési hatáskörben eljáró megyei kormányhivatalnak és az eljárásban résztvevő államigazgatási szerveknek, valamint a partnerségi egyeztetés szabályai szerint tájékoztassa a partnereket.

**Határidő:** folyamatos

**Felelős:** polgármester, főépítész

  
Kiszelné Mohos Katalin  
polgármester

  
Papp István  
jegyző





**JÓVÁHAGYOTT TERVDOKUMENTÁCIÓ  
62/2019. (V.23.) HATÁROZAT**

**I.KÖTET  
NAGYKOVÁCSI NAGYKÖZSÉG  
TELEPÜLÉSRENDEZÉSI ESZKÖZEI  
TELEPÜLÉSSZERKEZETI TERV  
ÉS HELYI ÉPÍTÉSI SZABÁLYZAT  
TELEPÜLÉSSZERKEZETI TERV**



2019 MÁJUS HÓ

**NAGYKOVÁCSI NAGYKÖZSÉG TELEPÜLÉSRENDEZÉSI ESZKÖZEI  
TELEPÜLÉSSZERKEZETI TERV ÉS HELYI ÉPÍTÉSI SZABÁLYZAT**

**I.KÖTET  
TELEPÜLÉSSZERKEZETI TERV  
JÓVÁHAGYOTT MUNKARÉSZ**

**II.KÖTET  
HELYI ÉPÍTÉSI SZABÁLYZAT  
JÓVÁHAGYOTT MUNKARÉSZ**

**III.KÖTET  
ALÁTÁMASZTÓ JAVASLATOK  
ALÁTÁMASZTÓ MUNKARÉSZ**

**IV.KÖTET  
ÖRÖKSÉGVÉDELMI HATÁSTANULMÁNY  
ALÁTÁMASZTÓ MUNKARÉSZ**

**V.KÖTET  
KÖRNYEZETI ÉRTÉKELES  
ALÁTÁMASZTÓ MUNKARÉSZ**

## TERVEZŐI NÉVSOR

Generáltervezés	Horváth Adrienne <i>Horváth Adrienne</i>	ügyvezető
Településtervezés	Horváth Adrienne <i>Horváth Adrienne</i>	vezető településtervező TT/1 13-1095 városépítési és városgazdálkodási szakmérnök
Zöldterületek, táj-, természet és környezetvédelem, környezeti vizsgálat és értékelés	Auer Jolán <i>Auer Jolán</i>	Auer Jolán vezető tájrendezési és zöldfelületi tervező TK1 01-5003
Közlekedéstervezés	Heckenast Judit <i>Judit Heckenast</i>	közlekedésmérnök MMK 01-5295 és K1d-1
Közműtervezés vízi közművek	Bíró Attila okl. építőmérnök <i>Bíró Attila</i>	MK 01-2456
Közműtervezés energia közművek és elektromos hírközlés	Hanczár Zsoltné <i>Hanczár Zsoltné</i>	okl. gépészmérnök városrendező mérnök Mk: 01-2418



HA Tervstúdió Településrendezési  
 Építészeti Tanácsadó Kft.  
 1116 Budapest Zsurló köz 5.  
 Tel.: +36-30/236-3295  
 E-mail: ha@haterv.hu

Tervszám: 47/2018

jóváhagyott tervdokumentáció 62/2019. (V.23.) határozat

2019. május hó

## TELEPÜLÉSSZERKEZETI TERV

Nagykovácsi Nagyközség Önkormányzata Képviselő-testületének  
62/2019. (V.23.) határozata  
Nagykovácsi Nagyközség Településszerkezeti Tervének megállapításáról

1. Nagykovácsi Nagyközség Önkormányzatának Képviselő-testülete az épített környezet alakításáról és védelméről szóló 1997. évi LXXVIII törvény 9/B. § (2) bekezdés a) pontja alapján Nagykovácsi Nagyközség Településszerkezeti Tervét jelen határozat 1-6. melléklete szerint állapítja meg:
  1. melléklet: a Településszerkezeti Terv leírása,
  2. melléklete a Településszerkezeti Terv (tervlap),
  3. melléklete a Változások ismertetése és tervlapjai,
  4. melléklete Nagykovácsi területi mérlege,
  5. melléklete a Területrendezési tervvel való összhang igazolása.
2. A Biológiai aktivitásérték számítás eredménye:  
A településfejlesztési koncepcióról, az integrált településfejlesztési stratégiáról és a településrendezési eszközökről, valamint egyes településrendezési sajátos jogintézményekről szóló 314/2012. (XI. 8.) Korm. rendelet 16.§ (8) bekezdése szerint új Településszerkezeti terv esetében a biológiai aktivitásérték egyenlege: 0
3. A Településszerkezeti terv 2019. június 22-én lép hatályba.
4. A Településszerkezeti Terv hatályba lépésével egyidejűleg hatályát veszti Nagykovácsi Nagyközség Önkormányzata Képviselő-testületének 25/2004(III.04.) Kt. határozatával elfogadott és többször módosított Településszerkezeti terve.
5. A Képviselő-testület felkéri a polgármestert, hogy gondoskodjon a Településszerkezeti Terv nyilvánosságáról, az elfogadott településrendezési eszközt küldje meg az állami főépítési hatáskörben eljáró megyei kormányhivatalnak és az eljárásban résztvevő államigazgatási szerveknek, valamint a partnerségi egyeztetés szabályai szerint tájékoztassa a partnereket.

Határidő: Folyamatos

Felelős: Kiszelné Mohos Katalin polgármester

Nagykovácsi, 2019. május 23.

.....  
Kiszelné Mohos Katalin  
polgármester

.....  
Papp István  
jegyző

**1.MELLÉKLET: SZERKEZETI TERV LEÍRÁSA - 62/2019. (V.23.) HATÁROZAT**

## **A SZERKEZETI TERV LEÍRÁSA**

### **1. A területfelhasználás**

#### **A KÉPVISELŐ-TESTÜLET HOSSZÚTÁVÚ DÖNTÉSEI**

**NAGYKOVÁCSI NAGYKÖZSÉG ÖNKORMÁNYZATA KÉPVISELŐ-TESTÜLETÉNEK HOSSZÚTÁVÚ DÖNTÉSEI NAGYKOVÁCSI NAGYKÖZSÉG TELEPÜLÉSSZERKEZETI TERVE ÁLTAL MEGÁLLAPÍTOTT TERÜLETFELHASZNÁLÁSI EGYSÉGEK MÓDOSÍTÁSÁVAL KAPCSOLATBAN:**

1. Nagykovácsi közigazgatási területén a TSZT-ben rögzített határokon kívül új beépítésre szánt terület nem kerül kijelölésre.
2. A TSZT szerinti gazdasági, illetve különleges területfelhasználású területek lakóterület területfelhasználásra nem módosíthatók.

#### **A TERÜLETFELHASZNÁLÁS**

Nagykovácsi Nagyközség Településszerkezeti terve (Továbbiakban TSZT) a jelenlegi területhasznosítás és a korábbi településszerkezeti terv elhatározásaihoz képest nem javasol jelentős funkcionális változásokat.

A belterületen a meglévő területfelhasználások a jelenlegi és a korábbi tervben tervezett népességszám szempontjából megfelelők, ezért új lakóterület, illetve új beépítésre szánt terület kijelölése sem a belterületen, sem a külterületen nem történik.

Összefoglalva tehát a meglévő területhasználatot tartalmazza a településszerkezeti terv. Területfelhasználásváltozás a magasabb szintű jogszabályok változása okán történnek, amelyek a konkrét felhasználás jellegét nem változtatják meg, csupán a területfelhasználás neve és ennek értelmében jelölése kerül módosításra a településszerkezeti tervben.

A beépítésre nem szánt területeken alapvetően megtartásra kerül a jelenlegi területhasználat. Jelentős területhasználatbeli változás az erdőterületeket - és ennek értelmében a mezőgazdasági területeket - érintően történik, annak okán, hogy a magasabb szintű terveknek megfelelően új erdőterületek – részben az elmúlt évtizedben történt beerdősülés miatt - kerültek a településszerkezeti terven kijelölésre. Nagykovácsi Nagyközség Településszerkezeti tervében a település közigazgatási területe építési szempontból beépítésre szánt és beépítésre nem szánt területekre tagolódik az alábbi területfelhasználási egységek szerint:

#### **Területfelhasználási egységek:**

##### **A beépítésre szánt területek:**

- |                                     |   |
|-------------------------------------|---|
| a) Lakóterületek:                   | d) Különleges beépítésre szánt területek: |
| – kertvárosias lakóterületet        | – oktatási terület                        |
| – falusias lakóterületet            | – kastélyterület                          |
| b) Vegyes területek:                | – kápolna területe                        |
| – településközpont terület          | – temető területe                         |
| – intézményi terület                | – általános                               |
| c) Gazdasági területek:             | – közműterület                            |
| – kereskedelmi, szolgáltató terület |   |

**A beépítésre nem szánt területek:**

- |  |  |
|--|--|
| <p>a) Közlekedési területek:<br/>                 – országos közút területe<br/>                 – egyéb közlekedési területek (külön nem jelölt)</p> <p>b) Zöldterületek:<br/>                 – közkert területe</p> <p>c) Erdőterületek:<br/>                 – védelmi erdők területe<br/>                 – közjóléti erdők területe</p> <p>d) Mezőgazdasági területek:<br/>                 – általános mezőgazdasági területek övezetei<br/>                 – korlátozott funkciójú mezőgazd.-i ter. övezete</p> | <p>e) Vízgazdálkodási területek:<br/>                 – vízgazdálkodási területek-patak</p> <p>f) Természetközeli területek</p> <p>g) Különleges beépítésre nem szánt területek:<br/>                 – burkolt köztér - főtér területe<br/>                 – sportterület<br/>                 – bányászattal érintett terület</p> |
|--|--|

A beépítésre szánt területfelhasználási egységekre vonatkozó beépítési sűrűség értékei az alábbiak:

Területfelhasználási egység:		jele	legnagyobb beépítési-sűrűség (m <sup>2</sup> /m <sup>2</sup> )
lakóterület	kertvárosias	Lke	0,5 - 0,6
	falusias	Lf	0,4 - 0,5
vegyes terület	településközpont	Vt	1,2 és 2,4
	intézmény	Vi	2,4
gazdasági terület	kereskedelmi szolgáltató	Gksz	2,0
különleges terület	oktatási	Ko	1,2
	általános	K	0,6
	kastély	Kkast	1,2
	kápolna	Kkáp	0,2
	temetőterület	Kte	0,1
	közműterület	Kkm	0,5

## BEÉPÍTÉSRE SZÁNT TERÜLETEK

### LAKÓTERÜLETEK (L)

Nagykovácsi lakóterületei kertvárosi (Lke) és falusias (Lf) jellegű, földszintes, földszint és tetőteres beépítésű, egyedi telkes, egy-, illetve kétlakásos, önálló családi házas területek. Kismértékben, de megtalálhatók a településen a kétlakásnál többalakásos lakóépületek is.

#### Kertvárosias (Lke) lakóterületek:

A település központja – Ófalu - mentén, valamint a belterület délkeleti és délnyugati határán fekvő a lakóterületek, illetve a korábbi kárpótlási területeken zöldmezős beruházásként kialakított lakóterületek kertvárosias lakóterület felhasználásba sorolt, jellemzően beépült



területek. Ugyancsak a zöldmezős fejlesztésként valósul meg az ún. Kecskéhát területe, amely még beépítés előtt áll.

#### **Falusias (Lf) lakóterületek:**

A település lakóterületeit tekintve a Zsíroshegyen, valamint a település belterületének déli és nyugati határán fekvő településrészeken jellemző a falusias életmód. Ezért e településrészek falusias lakóterületként jelöltek a TSZT-ben. A falusias lakóterületi besorolás annak érdekében történik, hogy e településrészeken az ott élő lakosság számára a saját szükségletekre folytatott növénytermesztés és az állattartás lehetősége fennálljon.

### **VEGYES TERÜLETEK (V)**

#### **Településközpont terület (Vt):**

Településközpont területfelhasználásba sorolja a TSZT a főútca - Kossuth Lajos utca – menti Ófalu területét. Ennek oka az, hogy a falusias jellegű, hagyományos, fésűs beépítésű, oldalhatáron álló beépítésű területeken a kereskedelmi, vendéglátási és szolgáltatási funkciók a lakófunkcióval vegyesen jelennek meg.

Szintén településközpont területbe sorolt a Nagyszénáskert településrész déli részén - a korábbi tervben központi vegyes területként jelölt - településközpont terület, amelyen oktatási, egészségügyi, kereskedelmi, hitéleti és kulturális rendeltetésű intézmények helyezkednek el.

Ugyancsak településközpont besorolású a település délkeleti szélén, Remeteszőlóstól délre fekvő településrész, az egykori „Mészégető”, ami lakóparkot és a mellette fekvő területeket foglalja magába. A TSZT tervezett településközpont területként jelöli a volt Rozmaring TSZ területétől északra fekvő területet is, amely területen tömbszerű lakórendeltetés, illetve lakórendeltetés önállóan nem helyezhető el.

#### **Intézmény területek (Vi):**

Intézmény területként kerültek besorolásra a település alapfokú ellátását szolgáló oktatási, egészségügyi, kulturális intézményeinek és a közbiztonsági központ területe, valamint a Zsíroshegy lakóterületén és a Kálváriadomb lakóterületén az érintett településrészek alapellátási funkciói számára kijelölt területek.

### **GAZDASÁGI TERÜLETEK (G)**

#### **Kereskedelmi, szolgáltató terület (GKsz):**

Gazdasági területekként szerepelnek a tervben a főút mentén a már ekként beépült és hasznosított területek és a már szabályozási tervvel rendelkező, de még nem beépült gazdasági területek.

Ezen gazdasági területek a település belterületének keleti határán két területre koncentrálnak. Az egyik a főút mellett fekvő volt Rozmaring TSZ területén részben kialakult, részben beépítés nélküli területre, másik a település keleti kapujában - a Nagykovácsi út és az Ördögárok patak között - fekvő zöldmezős beruházásként – tervezett, jóváhagyott szabályozási tervvel rendelkező, de még nem beépített kereskedelmi, szolgáltató vállalkozói területre.

E területek mindegyike olyan kereskedelmi, szolgáltató gazdasági tevékenységek elhelyezésére szolgál, amelyek környezetükre nincsenek zavaró hatással. E területeken az Önkormányzat olyan funkciók megjelenését támogatja, amelyek nem generálnak jelentős külső forgalmat.

### **KÜLÖNLEGES TERÜLETEK (K)**

#### **Különleges - általános terület (Ká)**

Nagykovácsi út déli határa mentén Remeteszőlós Község területétől délre. A település – zöldmezős beruházásként tervezett - távlati fejlesztésének új eleme és egyben egyik

akcióterülete, a táji értékekre alapozva a szabadidő, a rekreáció, az egészségügyi, az oktatási a vendéglátási, a kulturális, a kereskedelmi, az irodai és a sport funkcióinak.

**Különleges - oktatási terület (Ko)**

A település keleti kapujában, a Nagykovácsi út déli oldala mentén található Amerikai Nemzetközi Iskola területe.

**Különleges - kastélyterület (Kkast)**

A belterület keleti kapujában, a főutca és az Ördögárok-patak közötti területen található Teleki–Tisza-kastély telke és az Ördögárok-patak déli oldalán fekvő kastélypark területe Különleges kastélyterület besorolásba került. A korábbi tervben különleges oktatási területként szereplő - de az oktatási intézmény elköltözését követően - a kastély és kastélykertben folyó tevékenységek rendeltetésváltása okán a jelenleg e településrészben működő rendezvény, vendéglátás és szállás rendeltetések értelmében a területfelhasználás megnevezésében történik változás, e területek különleges – kastélyterület területfelhasználási besorolást kapnak.

**Különleges - kápolna terület (Kkáp):**

A Kálvária kápolna és a Szent Sebestyén kápolna telke Különleges - kápolna terület besorolásba került.

**Különleges - temetőterület (Kte):**

A település működő temetőjének területe az Ófalu északi határán található. A belterület nyugati határán tervezett (tartalék) temetőterület csatlakozik.

Már a korábbi tervben is, a településen meglévő és a tervezett temető Különleges – temetőterület besorolást kapott.

**Különleges - közműterület (Kkm):**

Különleges közműterület besorolásba kerül a Zsíroshegy északi határán álló, meglévő hírközlési antenna területe és a Zsíroshegy déli területén fekvő, meglévő vízműterület.

## FELTÉTELHEZ KÖTÖTT TERÜLETHASZNÁLAT

A településszerkezeti tervlapon a belterület északi határán "feltétel teljesítéséhez kötött területfelhasználás" jelöléssel érintett területfelhasználás, illetve az azt követő telekalakítás csak abban az esetben lehetséges, ha a lakóterületi területfelhasználásra, illetve szabályozásra tervezett védettség feloldását, valamint azok területi kompenzációját a természetvédelmi ügyekért felelős államtitkárság (jelenleg Agrárminisztérium Környezetügyért Felelős Államtitkárság) előzetesen jóváhagyja. A területcsere vonatkozásában szükséges a földügyekért felelős államtitkárság (jelenleg Agrárminisztérium Földügyekért Felelős Államtitkárság) egyetértése. A belterületbe vonás a védettség feloldása után kezdeményezhető.

## BEÉPÍTÉSRE NEM SZÁNT TERÜLETEK

**KÖZLEKEDÉSI TERÜLETEK (KÖ):**

Nagykovácsiban a közlekedés és a közművek elhelyezésére szolgáló, önálló területfelhasználási egységként rögzített terület az országos mellékút területe. A tervezett M0

a magasabb szintű tervben csak szövegesen jelenik meg, ennek megfelelően nyomvonallal nem került feltüntetésre a TSZT tervlapon.

## **ZÖLDTERÜLETEK (Z)**

Zöldterületbe az állandóan növényzettel fedett közterületek tartoznak. Az „új” Településszerkezeti terv készítése során a korábbi zöldfelületi elemek felülvizsgálatra kerültek. A korábban zöldterületi besorolásban lévő területek megmaradnak.

### **Közkert (ZKk)**

Az „új TSZT” a zöldterületeket rendeltetésük és területhasználatuk alapján közkertbe sorolja. A közkertek elsődlegesen a pihenés, játék és testedzés helyszínei, továbbá a környezetükben lévő lakóterületek, illetve a város klimatikus viszonyainak megőrzését, javítását, ökológiai rendszereinek védelmét szolgáló zöld szigetek. A közkertek kis mérete miatt épületek elhelyezésével a zöldfelületek nem csökkenthetők.

A zöldterületbe sorolt területeket részletesen „A zöldfelületi rendszer” c. fejezet ismerteti.

## **ERDŐTERÜLETEK(E)**

Az erdőterületek lehatárolása és a területfelhasználási cél szerinti besorolása jellemzően az Országos Erdőállomány Adattárban erdőtervezett erdőterületként nyilvántartott és elsődleges rendeltetéssel is rendelkező erdők vagy cserjés területek figyelembevételével történt.

Az erdők kiterjedése és területfelhasználási cél szerinti besorolása számottevően változik az „új” Településszerkezeti terv szerint. A változást a korábbi TSZT-ben védett mezőgazdasági területbe sorolt területek egy részének becserjésedése, ill. beerdősülése okozza, amely folyamatok következtében e területek az Országos Erdőállomány Adattárba kerültek. Ilyen területek előfordulnak a közigazgatási terület nyugati és déli részén is. Kikerült az Országos Erdőállomány Adattárból a közigazgatási terület északkeleti részén elhelyezkedő 093/1 hrsz.-ú terület egy része, ennél fogva az „új” TSZT sem sorolja erdőterületbe.

Az erdőterületek területfelhasználási egységekbe sorolása a területfelhasználási cél és az építési használat szerint így az alábbiak szerint alakul:

### **Védelmi erdőterületek (Ev):**

Ide tartoznak a természetvédelmi szempontból érzékeny (tájvédelmi körzetbe tartozó és/vagy Natura 2000 területként és/vagy ökológiai hálózat magterületeként nyilvántartott) erdőterületek, továbbá a környezetvédelmi szempontból jelentős (talajvédelmi, vízvédelmi, településvédelmi, tájképvédelmi stb. szerepű) erdők. A közigazgatási terület erdeinek túlnyomó többsége természetvédelmi okokból védelmi erdő. Védelmi erdőterületen kilátó és magasles kivételével épületek nem, csak a védelmi célok megvalósulását szolgáló, épületnek nem minősülő építmények helyezhetők el.

### **Közjóléti erdőterületek (Ek):**

A korábbi Településszerkezeti terv elhatározásait figyelembe véve közjóléti erdőterületbe sorolt a Sztrilich Pál Cserkészpark területe, valamint az Országos Erdőállomány Adattárban a 0137 b) hrsz.-ú földrészleten kijelölt közjóléti erdőterületek. Az utóbbi területen épületek nem, csak egyéb, a közjóléti funkció betöltését segítő építmények helyezhetők el. A Sztrilich Pál Cserkészpark területén, annak rendeltetését szolgáló épületek és egyéb építmények helyezhetők el.

## **MEZŐGAZDASÁGI TERÜLETEK (M)**

A településen a mezőgazdasági tevékenység alárendelt jelentőségű, de a mezőgazdasági területek szerepe a településszerkezetben funkcionálisan (táj- és természetvédelem,

vadgazdálkodás stb.) fontos, ezért a településszerkezet adott helyein a megmaradásuk távlatban is kívánatos.

A Településfejlesztési koncepcióval, a Településképi arculati kézikönyvvel és a Településképvédelmi rendelettel összhangban Nagykovácsi tájkarakterének megőrzése érdekében a Településszerkezeti terv a mezőgazdasági területeket sajátos használatuk szerint korlátozott használatú mezőgazdasági területekbe (Mko) és általános mezőgazdasági területekbe (Má) sorolja.

#### **Korlátozott funkciójú mezőgazdasági területbe (Mko)**

Korlátozott funkciójú mezőgazdasági területbe (Mko) kerültek a tájképi, természetvédelmi szempontból értékes a Budai Tájvédelmi Körzetbe tartozó és/vagy Natura 2000 területként és/vagy az országos ökológiai hálózat magterületeként nyilvántartott mezőgazdasági területek.

A korlátozott funkciójú mezőgazdasági területen a tájképi, természeti értékek hosszú távú fennmaradása érdekében a természetszerű művelési ágak fenntartásához kapcsolódóan, a természetvédelmi szempontok sérelme nélkül, a tájképi adottságok megőrzése mellett létesíthetők építmények-de épületek a korábbi tervekben szereplő elhatározásokat fenntartva nem helyezhetők el.

A nagykovácsi tájban hagyományos, megőrzendő tájhasználatnak tekintendők a gyümölcsösök. A gyümölcsösök megtartása, különösen az Országos Gyümölcstermőhelyi Kataszterbe (továbbiakban: OGYK) tartozó területeken támogatott. Az OGYK-ba tartozó területek általában a Budai Tájvédelmi Körzet területei is. A Településfejlesztési koncepcióval összhangban az ún. „körtés” területén gyümölcstermesztés esetén a termesztéshez, terményfeldolgozáshoz szükséges építmények a terepszint alatt elhelyezhetők.

#### **Általános mezőgazdasági terület (Má):**

Ide tartoznak a közigazgatási terület előzőkbe nem sorolt, többnyire szántó művelési ágba tartozó mezőgazdasági területei. Az általános mezőgazdasági területeken cél a gazdaságos mezőgazdasági termelés feltételeit biztosító infrastruktúra kialakítása, ugyanakkor a tájképet kedvezőtlenül befolyásoló, a tájhasználati hagyományokat figyelmen kívül hagyó túl sűrű beépítések megakadályozása.

Az általános mezőgazdasági területen a növénytermesztés, az állattartás és állattenyésztés, továbbá az ezekkel kapcsolatos saját termék feldolgozására, tárolására, agrárturizmushoz kapcsolódó, valamint növénykutatást szolgáló építmények elhelyezésére van lehetőség. Ugyancsak mezőgazdasági területként besorolt a közigazgatási terület keleti határán, valamint Budapest határán fekvő MTA Növényvédelmi Kutatóintézet Kísérleti telepe.

#### **VÍZGAZDÁLKODÁSI TERÜLET (V)**

Vízgazdálkodási területbe (V) a vízgazdálkodással összefüggő területek tartoznak:

- patakok, vízfolyások medre és partja,
- vízelvezető árkok, csatornák, horhosok területei.

Az érintett területek lehatárolása az új Településszerkezeti tervben pontosításra került.

Vízgazdálkodási területen a terület rendeltetésszerű használatához szükséges, épületnek nem minősülő, csak a vízgazdálkodással összefüggő építmények helyezhetők el, külön jogszabályokban foglaltak szerint.

#### **TERMÉSZETKÖZELI TERÜLET (Tk)**

A korábbi Településszerkezeti terv elfogadása óta eltelt időszakban bekövetkező OTÉK módosítás megváltoztatta a „természetközeli terület” területfelhasználásba sorolt területek körét. A hatályos OTÉK szerint természetközeli területbe tartozik a mocsár, a nádas és a sziklás terület. Ezzel összhangban az Ördögárok patak menti ártérként figyelembe vehető területet (hrsz.: 0121/36) az „új” TSZT természetközeli területbe sorolja.

Természetközeli területen elsődleges cél a természetes állapot megtartása. Természetközeli területen épületet elhelyezni nem lehet.

### **KÜLÖNLEGES BEÉPÍTÉSRE NEM SZÁNT TERÜLETEK (Kb)**

#### **A különleges beépítésre nem szánt - burkolt köztér - főtér területe (KbKt)**

A különleges beépítésre nem szánt burkolt köztér - főtér terület, a település központjában álló katolikus templom előtti, díszburkolattal ellátott és támfallal határolt, burkolt közterület, a Tisza István tér északi területrésze.

#### **A különleges beépítésre nem szánt - bánya terület (KbB)**

A különleges beépítésre nem szánt bánya terület, a település belterületének déli határán található felhagyott bányaterület.

#### **A különleges beépítésre nem szánt - sportterület (KbSp)**

A különleges beépítésre nem szánt sportterület a belterülettől délnyugatra működő lovarda területe.

## **2. A tájrendezés és természetvédelem**

### **TÁJKARAKTER, TÁJHASZNÁLAT, TÁJSZERKEZET**

A tájhasználat, tájszerkezet tervezésekor kiemelt szempont volt:

- a tájtípusok jellegzetességét megtartó tájhasználati rendszer kialakulását segítő szabályozás kialakítása,
- a természetvédelmi területek értékeinek megőrzését elősegítő területfelhasználás és szabályozás kialakítása,
- a településre vonatkozó országos és térségi tervvel, a Magyarország és egyes kiemelt térségeinek területrendezési terve (MATrT) tájhasználati elvárásaival való összhang biztosítása.

#### **Nagykovácsi külterületi területein az az alábbi tájkarakterek határolhatók le:**

A közigazgatási terület nagy részén a Budai Tájvédelmi Körzet **hegyvidéki jellegű erdőterületei** határozzák meg a tájszerkezetet, tájhasználatot. A hegység vetődésekkel erősen átjárt tömbjeit árkok, meredek oldalú szurdokok szabdalják fennsíkokra és sasbércekre. Míg a kőzetek többségét viszonylag jól mállasztják a felszíni vizek, a magnézium-vegyületei miatt nehezen oldható dolomit inkább csak repedezik, aprózódik, ezért több hegycsoportban is törmelékes lejtők, éles gerincek, sziklatornyok alakultak ki. A dolomitgerincek mentén összetalálkozó sziklaerdő — bokorerdő, hűvös és meleg sziklagyep mozaikok különleges hangulatú élőhelyek.

E területeken a tájhasználat, az építmények elhelyezése kizárólag a változatos felszíni formák, az egyedülálló botanikai, zoológiai, földtani és tájképi értékek megőrzésével történhet.

Az **Ördögárok patak** és a Békás-tó menti vizes élőhelyek, nádasok, rétek sajátos, megőrzendő, ill. a természetes állapot elérése irányában fejlesztendő tájkaraktérű területei Nagykovácsinak.

A **mezőgazdasági területek** nagy része szintén **természetvédelmi védettség alatt** áll, szintén a Budai Tájvédelmi Körzet része. A védelem alatt álló mezőgazdasági területeken a tájhasználat jellege, a védett természetes, ill. természetközeli élőhelyek megőrzendők. Nem kívánatos a művelés ágváltás, kivéve, ha gyep, legelő, ill. gyümölcsös művelési ágakra történő váltást.

Nagykovácsi közigazgatási területén a **gyümölcsstermesztés** nagy hagyományokra tekint vissza. Jelenleg is vannak még a közigazgatási területen az Országos Gyümölcsstermőhelyi kataszterbe tartozó területek. Többek között a biológiai sokféleség, a tájhasználati és a tájképi változatosság miatt is támogatandó a gyümölcsstermesztés.

Kisebb területet foglalnak el, de tájkarakter szempontjából megkülönböztetendők a **természetvédelmi védettség alatt nem álló mezőgazdasági területek**. Ezen területeken a nem korlátozott a mezőgazdasági területek használata, de épületek elhelyezése csak a mezőgazdálkodás érdekében indokolt esetben javasolt. E területeken hagyományosan beépítetlen területek, e jelleg megőrzendő.

## TÁJI, TERMÉSZETI ÉRTÉKEK, TERÜLETEK

### MAGYARORSZÁGI TERMÉSZETVÉDELMI VÉDETTSÉG ALATT ÁLLÓ TERÜLETEK

#### **Ex lege védett természeti területek, értékek**

Nagykovácsi közigazgatási területén a természet védelméről szóló 1996. évi LIII. tv. (a továbbiakban: természetvédelmi törvény) erejénél fogva (ex lege) országos jelentőségű védett természeti értéknek minősül az Ördögárok forrása.

#### **Egyedi jogszabállyal védett természeti területek**

##### *Országos védettség*

Nagykovácsi közigazgatási területét érinti a **Budai Tájvédelmi Körzet** területe, a külterületi területek túlnyomó része védett természeti terület. A közigazgatási terület északi része, a Nagy-Szénás és Remete-hegy területe a nemzeti parki területen belül **fokozottan védett területek**.

##### *Helyi védettség*

Nagykovácsi Nagyközség 7/2004. (III.5.) önkormányzati rendeletével az alábbi természeti területeket és értékeket helyezte **helyi védelem** alá:

- Teleki-Tisza Kastély parkja (hrsz.: 307, 919/1),
- Kossuth Lajos utcában a kastély előtti vadgesztenye fasor (hrsz.: 306)
- Kálvária rom és környezete (hrsz.: 1694, 1697, 1698, 1704)
- temető (hrsz.: 212),
- Nagyszénás és Zsíros-hegy oldalában megmaradt vízmosások (hrsz.: 1219., 1371., 2253)
- Julianna major és környezete (hrsz.: 0139/2, 0139/4, 0139/5, 0139/7, 0151, 0154, 0155, 0156, 0157)
- erdészház mellett erdősítésre kijelölt terület (hrsz.: 0127/3)

#### **Egyedi tájértékek**

A településképeinek védelméről szóló 28/2017. (XII.18.) önkormányzati rendelet 3. melléklete az alábbi **egyedi tájértékeket** helyezte „egyedi tájértékek, a település védett természeti értékei” védelem alá:

- Teleki-Tisza Kastély előtti vadgesztenye fasor,
- Teleki-Tisza Kastély parkja,
- temető értékes faállománya és régi sírkövei,
- kőfeszület és korai juhar, hrsz.: 0122,
- kőfeszület és aprólevelű hárs, hrsz.: 306/1,
- Kossuth Lajos u. zöldsávjait és faállománya,
- Tisza István tér értékes növényzete,
- Kolozsvár utca teresedésében és az Ördögárok patak mellett levő értékes faállomány,
- római katolikus templom kertje,
- Rákóczi utca zöldterületei,
- Kálvária domb területén:
  - Erdősétány utca 1704 hrsz.
  - Halom utca 1694 hrsz.
  - Kápolna kert 1698 hrsz.,
  - út 1697 hrsz.,
  - kert 1699 hrsz.,
- Megmaradt vízmosások — 1219., 1371., és a 2253 hrsz.-ú déli feltöltetlen szakasza

## NEMZETKÖZI VÉDETTSÉG ALATT ÁLLÓ TERÜLETEK

### *Európai közösségi jelentőségű természetvédelmi rendeltetésű területek (Natura2000 területek)*

Nagykovácsi közigazgatási területét a HUDI20009 jelű Budai-hegység különleges természetmegőrzési Natura 2000 terület érinti.

### *Európa Diplomás területek*

A Budai Tájvédelmi körzet Szénások fokozottan védett területe, egyben Európai Diplomás terület is.

## ORSZÁGOS ÖKOLÓGIAI HÁLÓZAT TERÜLETEI

Nagykovácsi közigazgatási területén az alábbi területek tartoznak az országos ökológiai hálózat területei közé:

- **magterület:** a település erdőterületei,
- **ökológiai folyosó:** az Ördögárok patak melletti területek,
- **pufferterület:** belterület körüli mezőgazdasági területek.

## TÁJKÉPVÉDELMI SZEMPONTBÓL KIEMELTEN KEZELENDŐ TERÜLETEK

Nagykovácsi teljes közigazgatási területe az OTrT és DINPI adatszolgáltatása szerint tájképvédelmi szempontból kiemelten kezelendő terület.

## 3. A zöldfelületi rendszer fejlesztése

A településkép meghatározó alkotóeleme az épített elemeken kívül a zöldfelület mennyisége és minősége. Az épített elemek esztétikus megjelenéséhez környezetük kialakítása, rendezettsége is hozzátartozik. Ennél fogva a település rendezése során az épített elemek mellett a zöldfelületek szerepe ugyanolyan fontos.

A zöldfelületek esztétikai funkciójukon kívül kondicionáló és rekreációs szerepet töltenek be. Ha egy megtartandó zöldfelület nem tölti be mindhárom szerepkört, az esetben a zöldfelületet fejleszteni kell, a tervezett zöldfelületek kialakításánál pedig törekedni kell a hármas funkció betöltésére.

## KÖZHASZNÁLATÚ ZÖLDFELÜLETEK

Nagykovácsi beépítésre szánt területén belül közhasználatú zöldfelületek közül a településrendezési eszközök részben megtartották a korábbi terven jelölt zöldfelületeket, részben viszont újakat jelöltek ki.

Bár a Teleki-Tisza kastély telke különleges beépítésre szánt területfelhasználásban található, de rendeltetését tekintve közparkként funkcionál, a megállapodások szerint a kastély parkja napközben látogatható.

## KORLÁTOZOTTAN KÖZHASZNÁLATÚ ZÖLDFELÜLETEK

Korlátozottan közhasználatú zöldfelületek közé tartozik Nagykovácsi temetője, mely a település belterületén, a Sport utca és a Bánya utca határán helyezkedik el, valamint a település belterületétől nyugatra tervezett temető területe. A temető területe fás állománnyal jól ellátott. Az árnyékos temetők a közeli lakóterületeken is kifejtik klímakiégnyelítő hatásukat. További korlátozottan közhasználatú zöldfelületek közé tartoznak a jelentős zöldfelülettel rendelkező intézmények, mint az óvoda, és az iskola. Az intézmények esztétikus zöldfelületi kialakítása jó példaként szolgálhat a település egésze számára.

Nagy kiterjedésű sportolási célú terület található a temető mellett, a Sport utcában (220 hrsz).



### **KÖZHASZNÁLAT ELŐL ELZÁRT ZÖLDFELÜLETEK**

Nagykovácsi zöldfelületi rendszerének legjelentősebb alkotóelemei a lakó- és üdülőházak kertjei, a magánkertek. A közhasználat elől elzártak, ugyanakkor a jelentős növényzettel borított felületeknek meghatározó kondicionáló szerepük van. A legtöbb magánkertre – melyek főként díszkertek; nagy gyepfelülettel, változatos fákkal, cserjékkel - jellemző a magas zöldfelületi borítottság.

### **KÖZHASZNÁLAT SZÁMÁRA MEGNYITOTT ZÖLDFELÜLETEK**

Nagykovácsi zöldfelületi rendszerének jelentős eleme a kálvária kápolna kertje, amely közhasználat számára megnyitott módon működik, növényzete megújításra vár.

### **ZÖLDHÁLÓZATI ÖSSZEKÖTŐ ELEMEEK**

A település zöldhálózati összekötő elemei közé tartoznak az utak, és a vízfolyások melletti zöldfelületek. Az út menti zöldsávok Nagykovácsiban rendezettek, karbantartottak, ahol az utca keresztmetszete, valamint a közművek elhelyezkedése megengedi, fasor telepítése tervezett.

A zöldfelületek egyes elemeinek összekötésében fontos szerepet töltenek be a vízmosások, valamint a Nagykovácsiban eredő, Budapest-Hűvösvölgyig szabadon folyó Ördögárok patak. A patakok, vízmosások menti zöldfelületeknek rendkívül fontos a szerepük a klímaváltozás hatásaira való felkészülésben is. A patak völgyekben gyakrabban mozgó levegő segíti a friss levegő településen belüli áramlását, a területek átszellőzését.

## 4. Az örökségvédelem

Az örökségvédelmi elemeket részletesen az Örökségvédelmi Hatástanulmány mutatja be.

### ORSZÁGOS VÉDELEM

#### MŰEMLEKEK

A település közigazgatási területén országos szinten védett épített értékek az alábbiak:

#### **Országos Műemlékvédelem alatt álló objektumok, építészeti emlékek**

(Miniszterelnökség Kulturális Örökségvédelemért Felelős Helyettes Államtitkárság Nyilvántartási Hatósági Osztálya által 2018. július 10-én kiadott adatszolgáltatás)

Kossuth L. u. 111.	Római sírkövek	Műemlék	128
Kossuth L. u.	Római katolikus templom	Műemlék	129
Kossuth L. u. 111.	Római katolikus plébánia	Műemlék	128
Kossuth L. u. 2.	Teleki-Tisza-kastély	Műemlék	307

#### MŰEMLEKI KÖRNYEZETEK

A település területén, országos szinten védett épített értékek műemléki környezetei az alábbiak:

#### **Országos Műemlékvédelem alatt álló területek – Műemléki Környezet**

(Miniszterelnökség Kulturális Örökségvédelemért Felelős Helyettes Államtitkárság Nyilvántartási Hatósági Osztálya által 2018. július 10-én kiadott adatszolgáltatás)

Kossuth L. u.	Római katolikus templom ex-lege műemléki környezete	Műemléki környezet	128, 426, 134, 130/7, 130/15, 130/14, 425, 424/1, 414, 306
	Teleki-Tisza-kastély ex-lege műemléki környezete	Műemléki környezet	0122, 306, 308, 309, 310, 084/71, 084/70, 084/69, 084/68, 082/1, 082/8, 082/9, 082/6, 305/8, 305/7, 4352/1, 290, 284, 281/1, 277, 276, 275, 268/1, 268/2, 259, 258, 919/1, 918, 917, 916, 915, 914, 913, 912, 910/2, 910/1, 904, 903, 902, 901, 900, 897, 896, 335, 313, 312, 311

	Római katolikus plébánia ex-lege műemléki környezete	Műemléki környezet	129, 130/14, 306, 414, 127/5, 429, 428, 427, 455
--	--	-----------------------	---

### **RÉGÉSZETI TERÜLETEK (a tervlapon ábrázolva)**

#### **Régészeti lelőhelyek**

(Miniszterelnökség Kulturális Örökségvédelemért Felelős Helyettes Államtitkárság Nyilvántartási Hatósági Osztálya által 2018. július 6-án kiadott adatszolgáltatás)

település	lelő- hely- szám	név	HRSZ
Nagykovácsi	2	Bildstockacker	0122, 0121/23, 0121/24, 0124/44, 0124/43, 0124/42, 0124/23, 0121/25, 0121/26, 0121/27, 0121/28, 0124/2, 0125/10, 0124/27, 0124/26, 0125/11, 0125/12, 0125/13, 0121/29, 0125/9, 0125/14, 0125/6, 0125/7, 0126/1, 0124/25, 0127/6, 0127/5, 0125/8, 0121/36, 0124/3, 4803, 4804, 0124/52, 0124/53
Nagykovácsi	4	Hidegkúti úti dűlő	084/24, 084/47, 084/17
Nagykovácsi	5	Kőbánya	0104/1
Nagykovácsi	6	Remete-barlang	0102
Nagykovácsi	7	Szőlőhegy	1249, 1251, 1252, 1253, 1257, 1258, 1259, 1260, 1255, 1250, 1254
Nagykovácsi	8	Erdő utca	958/1, 958/3, 958/2, 957, 804/1, 804/2, 805, 809, 0171
Nagykovácsi	9	Belterület	414, 415, 421, 422, 424/1, 425, 410, 306, 411, 412, 413, 409, 423
Nagykovácsi	10	Bánya-oldal	042/50, 042/55, 042/46, 042/52, 042/53, 042/54, 042/48, 042/47
Nagykovácsi	11	Remete- hegyi 14. sz. barla	0102
Nagykovácsi	12	Kossuth Lajos utca 12.	308, 309, 316, 317, 318/2, 318/1, 321, 324, 310
Nagykovácsi	13	Rákóczi Ferenc utca	4077, 4045, 4078, 567/2, 567/1, 568, 4080, 4079, 566/1, 565/1, 563, 564, 565/2, 566/2, 561, 4030, 4057, 4042, 4019, 4044, 4043
Nagykovácsi	14	Remete-völgyi Felső-barla	0102
Nagykovácsi	15	Amerikai Iskola	920/117, 0122, 4684
Nagykovácsi	16	Kossuth Lajos u. 113.	306, 101, 116/2
Remeteszőlő	1	Brunnenacker	709, 684, 676, 677, 084/225, 084/38, 084/226, 084/227, 084/61, 0118/3, 084/45, 084/57, 084/46, 084/56, 084/58, 084/59, 084/60, 084/55, 084/36, 084/221, 084/218, 084/222, 084/224, 084/217, 084/213, 084/214, 084/210, 084/54
Remeteszőlő	2	Remete-hegyi-rétek	0105/82, 0135/107, 0135/38, 0135/179, 0135/180, 0135/181, 0135/106, 0135/32,

			0135/44, 0135/43, 0135/42, 0135/190, 0135/189, 0135/37, 0135/187, 0135/188, 0135/36, 0135/33, 0135/45, 0135/183, 0135/182, 0135/34, 0135/173, 0138, 0122, 28, 42, 29, 31, 33, 37, 38, 35, 27, 30, 36, 43, 26, 1, 25, 24, 34, 32, 20, 19, 210, 202, 208, 203, 211, 209, 201, 39, 40, 21, 204, 212, 0135/177, 0135/176, 0135/178
--	--	--	---

## HELYI VÉDELEM

### NAGYKOVÁCSI NAGYKÖZSÉG 28/2017.(XII.18.) ÖNKORMÁNYZATI RENDELETE A NAGYKOVÁCSI NAGYKÖZSÉG TELEPÜLÉSKÉPÉNEK VÉDELMÉRŐL – 2. MELLÉKLET

#### HELYI ÉRTÉKVÉDELEM

**Helyi egyedi értékvédelem alatt álló épületek, építmények, objektumok, építészeti emlékek:**

- Óreg iskola épülete: Kossuth Lajos u. (hrsz. 406),
- Szent Sebestyén kápolna épülete: Kossuth Lajos u. (hrsz. 919/2),
- Hósi emlékmű: Templom tér (hrsz. 414),

## 5. A közlekedés

### KÖZÚTHÁLÓZAT

#### ORSZÁGOS UTAK

Nagykovácsi közigazgatási területét jelenleg egy országos út, a 11104j. Nagykovácsi bekötőút érinti. A bekötőút Nagykovácsi egyetlen közlekedéshálózati kapcsolata. A kiépítettsége jellemzően 2x1 sávós aszfalt burkolat, az országos forgalomszámlálási adatok szerint még 20%-os kapacitástartalékkal rendelkezik.

A bekötőút területigénybevétellel járó fejlesztése nem tervezett, a fontosabb csomópontok átépítésének lehet közterület-növekedési következménye. 2017-ben Nagykovácsi belterületi úthálózatára forgalomtechnikai terv készült, aminek keretében forgalomszámlálást is végeztek. A forgalomszámlálás alapján a település egyik legfontosabb csomópontjának, a Kossuth Lajos utca – Ady Endre utca csomópontnak a körforgalmi átépítése javasolt. A Nagykovácsi út – Amerikai Nemzetközi Iskola csomópontban (bár az elsőbbséggel rendelkező fő irányban a forgalom a legterheltebb reggeli negyedóránban is akadálytalanul tud lebonyolódni) az iskolához kanyarodó erős keresztező forgalom számára célszerű a balra forduló járművek sávját ~60 méterrel meghosszabbítani, a meglévő gyalogátkelőhelyet nyomógombos jelzőlámpával ellátni. A bekötőút további fontosabb csomópontjai az un. 13-as kilométerkőnél, az Erdészháznál, és a remeteszőlősi Vénusz utcánál vannak. A Vénusz utcánál körforgalom kialakítása javasolt, elsősorban a bekötőút veszélyes kettős íve miatt. A bekötőút települési főutcaként működő szakaszát a meglévő közterületen belül korszerűsíteni szükséges, kétoldali, zárt csapadékvíz-elvezetés megvalósítása kívánatos.

Távlati közlekedés-fejlesztésként Nagykovácsit az M0 nyomvonala érintheti. A Településszerkezeti terv a magasabb szintű terveknek megfelelően az úttengely nyomvonalát nem tünteti fel.

## TELEPÜLÉSI UTAK

Települési utak a helyi gyűjtőutak, a kiszolgáló, illetve lakóutak, a helyi külterületi utak.

A település belterületén (a helyi forgalmi viszonyokon belül) jelenleg is helyi gyűjtőút funkciót töltenek be az alábbi utak:

- Kossuth Lajos utca (a nem az országos úthálózat részét képező szakasz),
- Rákóczi Ferenc utca,
- Lombos utca,
- Virágos sétány,
- Szeles utca,
- Szeles köz,
- Bánya utca,
- Antónia utca,
- Zsíroshegyi út,
- Turista út-Kálvária sétány-Mátra utca,
- Pók utca,
- Ady Endre út.

A gyűjtőutaknak kell megteremteniük a településrészek helyi összeköttetését, és fontos feladatuk a Nagykovácsi bekötőút belterületi szakaszának tehermentesítése is. Ennek érdekében javasolt a fenti gyűjtőúthálózat bővítése az alábbi új elemekkel:

- Száva utca-Erdő utca,
- Forrás utca,
- Erdősétány utca,
- Vértes utca,
- Nagyszénás utca.

A helyi gyűjtőutak csomópontjai közül a Szeles utca – Bánya utca csomópont körforgalmú kialakítása javasolt.

A helyi kiszolgáló úthálózat bővítése a területfejlesztésekhez, illetve az új telekosztásokhoz kapcsolódik.

Jogilag hiányzó közútkapcsolat megteremtése szükséges a:

1. a Telki út Munkácsy Mihály utca – Károli Gáspár utca közötti útszakaszán.

Forgalomtechnikailag hiányzó útkapcsolat megteremtése javasolt a:

1. a jelenleg zsákutca Medve utca kinyitása, a Kút utcával történő összekapcsolása által,
2. az Ybl Miklós utca Erkel Ferenc utca és Radnóti Miklós utca közötti szakaszának megépítésével.

A helyi külterületi utaknál a járművek akadálymentes közlekedését, valamint a későbbiekben esetleg szükségessé váló útszélesítés lehetőségét az út menti beépítés szabályozásával kell biztosítani.

## **KÖZÖSSÉGI KÖZLEKEDÉS**

A közúti tömegközlekedési ellátást részben a fővárosi, részben a helyi autóbuszjáratok biztosítják.

A település közforgalmú közlekedéssel jelenleg a BKK 63-as jelzésű járatával (éjszakai 963-as járatával) közelíthető meg. A 63-as autóbusz a településen 9, a központi belterületen 4 megállóhelyen áll meg, végállomása a Tisza István téren található. A jelenlegi megállóhelyek a település központját és annak közvetlen környezetét látják el megfelelő színvonalon. A Tisza István tér felé haladó irány „Ady Endre utca” megállóhelyének áthelyezése javasolt 25 méterrel előbbre, a kastély bejáratával szembe.

A központi belterület távolabbi részeinek kiszolgálása érdekében indult a Nagykovácsi Hegyi Busz helyi járat. A helyi járat közlekedésének javításához a Zsíros-hegy térségében meglévő egyirányúsítások megszüntetése, a járatútvonal KRESZ táblás védettségének megteremtése ajánlott. Távolabban a nagyobb területi lefedettséget a helyi járat kétkörösre történő bővítése biztosíthatja.

## **GYALOGOS ÉS KERÉKPÁROS KÖZLEKEDÉS**

Nagykovácsiban a szilárd burkolattal rendelkező utcák többnyire legalább az egyik oldalon rendelkeznek kiépített járdával, kivéve a 30-as zónák vegyeshasználatú jellegű utcáit. A gyalogos közlekedés érdekében további burkolatépítés, járdaépítés, térkialakítás szükséges. A fontosabb gyalogutak

- a Kossuth Lajos utcát és a Nagyszénás utcát összekötő gyalogutak,
- az Ördög árok mentén és a Kastély közben tervezett gyalogutak,
- a Nagyszénás utca – Kazal utca – Kaszáló utca – Bánya utca által határolt tömbben tervezett gyalogutak,
- a Nagyszénásalja településrész keleti határán vezető gyalogút.

A fontosabb gyalogutak megjelennek a Településszerkezeti tervlapon.

A település jelenleg kerékpárúton nem közelíthető meg és önálló kerékpárútja sincsen. Helyi kerékpárutak tervezettek a Településszerkezeti tervlapon jelölt vonalvezetéssel. A kerékpáros közlekedés érdekében kerékpárparkolók kialakítására is szükség van a közintézményeknél, kereskedelmi létesítményeknél.

## **PARKOLÁS, RAKODÁS**

Nagykovácsiban a várakozási igények jelenleg jellemzően az alábbi helyek környezetében összpontosulnak:

- Tisza István tér (iskola, busz végállomás),
- Kossuth Lajos utca – Száva utca és környezete (élelmiszerbolt, vendéglő stb.),
- Kossuth Lajos utca – Diófa utca és környezete (posta, üzletek stb.),
- polgármesteri hivatal,
- általános iskola,
- temető.

Jelentősebb nyilvános parkoló a Tisza István téren, a Polgármesteri Hivatal mögött, az Általános Iskola mellett, illetve a környezetében és a Temető környezetében található.

Összességében elmondható, hogy a kiépített parkolóhelyek száma az igényekhez képest kevés.

A parkolást, rakodást a továbbiakban is az OTÉK előírásai szerint kell megoldani. A saját telken kívüli parkolás elsősorban a Kossuth utca menti létesítményeknél elfogadható, az új beépítéseknél telken belüli parkolás/rakodás javasolt. A Kossuth utcai közterületi parkolást az utca keresztmetszeti kialakításának megújításakor, a kétoldali zárt csapadékvíz-elvezetés megoldásával párhuzamosan, rendezni kell. P+R parkolót kell kialakítani az Ady E. utca déli részén a BKV buszjárathoz kapcsolódva.

## 6. A közműellátás

### VÍZIKÖZMŰVEK

#### VÍZELLÁTÁS

A község vízellátó hálózati rendszere település szintű kiépítettségű, minden utcában megépült a vízvezeték. A település közüzemű vízellátásának szolgáltatója a DMRV Zrt.

Alapbázis szempontjából a vízellátás a Fővárosi Vízművek hálózati rendszere felől átvett vízzel történik, a Főváros irányából egy NÁ 300-as vízvezeték szállítja a vizet a nagykovácsi ellátó hálózati rendszerbe.

A Fővárosi Vízművek vízbázisa a Duna, aminek vizét vagy partiszűrős kutakból termeli ki. A partiszűrős kútjai a Szentendrei szigeten, a Duna északi partjain, vagy pedig a Csepel sziget nagy dunai partján található. A Fővárosi Vízművek jelentős tartalék kapacitással rendelkezik.

Nagykovácsi területén a település topográfiai adottságai miatt két nyomáscső épült ki, az alapzóna hálózatában a víznyomást az ellennyomó tározóként üzemelő 2x500 m<sup>3</sup>-es Kálvária hegyi térszíni medencében (tfsz:385,8 mBf.) tárolt víz magassági szintje határozza meg. A tározót a települést a Főváros irányából ellátó NÁ 300-as vezeték tölti, erről a vezetékről ágaznak le a hálózati rendszert betápláló kisebb vezetékek. A magaszóna hálózatában a víznyomást a Kálváriadombi vízműtelepen üzemelő nyomásfokozó gépházzal biztosítják. A település vízellátó rendszerében a víznyomás megfelelő.

A vezetékes ivóvízzel ellátott ingatlanoknál a fenntartási költségeik csökkentésére jellemző a házi kutak használata, melyet jellemzően locsolásra használnak.

#### Tűzivíz ellátás

A település kiépített vízelosztó hálózatára az előírások szerint a tűzcsapok felszerelésre kerültek, biztosítva ezzel a szükséges tűzivíz ellátást.

#### Iparivíz ellátás

Nagykovácsiban ipari vízellátás nem épült ki.

#### Termásvíz ellátás

Nagykovácsiban nincs termásvíz ellátás.

### SZENNYVÍZELVEZETÉS

A 27/2004. (XII. 25.) KvVM rendelet alapján Nagykovácsi a felszín alatti víz szempontjából a kiemelten fokozottan érzékeny felszín alatti vízminőség védelmi területen lévő települések közé tartozik.

Nagykovácsi belterületén 100 %-os szinten kiépült, elválasztott, gravitációs rendszerű szennyvízcsatorna hálózat üzemel rajta a szükséges helyeken átemelőkkel és a hozzájuk tartozó nyomóvezetékekkel. Az általa összegyűjtött szennyvizet, 2015 óta – a Remeteszőlős területén üzemelő szennyvízátemelő kiváltását követően – új nyomott gerincvezetéken jut el a település szennyvize a Budapest Rézsú utcai befogadóba, Fővárosi Csatornázási Művek csatornahálózatba.

Ennek nyomvonal a 11104 j. bekötő utat követi egy átemelővel a település keleti határában, egygel pedig az un. Kecsehát településrészen. A budapesti csatornahálózati rendszer a szennyvizet ma már a Csepel szigeti szennyvíztisztítóba szállítja, a tisztított szennyvizek befogadója a Duna.

## **CSAPADÉKVÍZ ELVEZETÉS, FELSZÍNI VÍZRENDEZÉS**

A tervezési terület a Nagy-Kopasz hegy és a Nagyszénás hegy közötti völgyben helyezkedik el, a völgy mélyvonalán folyik az Ördögárok patak. Az Ördögárok patak keleti irányban szállítja el a vizet Nagykovácsi területéről, befogadója már Budapest területén az Erzsébet hídnál a Duna. Az Ördögárok patak Budapest belsőbb területein már, mint zárt csapadékcsatorna szállítja a vizet.

A Nagykovácsi területére eső csapadékvizek legnagyobb részben az utcák mentén kiépített nyílt árkokban folynak le a fent említett Ördögárok patakba, illetve annak mellékágaiba, a vizek kisebb részben a területen elszikkadnak. Az Ördögárok patak medre a belterületen karbantartott, ugyanakkor a védett külterületeken több helyen növényzettel benőtt, feliszapolódott.

A községben zárt csapadékvíz elvezető elemek a községközponti területeken van kiépítve. A zárt csapadékcsatornák befogadója szintén az Ördögárok patak.

Nagykovácsiban a központi területeken kívül a felszíni vízrendezés céljából az utcákban általában egy- vagy kétoldali árkokat alakítottak ki. A település külsőbb területein vannak olyan utcaszakaszok is, ahol semmilyen csapadékvíz elvezetés nincs kiépítve.

## **ENERGIAKÖZMŰVEK**

### **ENERGIAELLÁTÁS**

A település energiaellátására a vezetékes energiahordozók közül a villamosenergia, földgáz és rendelkezésre áll, bár sajnálatosan a nem vezetékes, hagyományos energiahordozók használata is jelentős mértékű.

### **VILLAMOSENERGIA ELLÁTÁS**

Nagykovácsi villamosenergia ellátását az ELMŰ ÉMÁSZ Energiaszolgáltató Zrt. biztosítja.

Nagykovácsi villamosenergia ellátását az ELMŰ Nyrt. Észak-Budai Üzletigazgatósága. Az ellátás bázisa a solymári 132/22 kV-os alállomás, amelynek betáplálása az országos 132 kV-os hálózatról biztosított.

Az alállomásról induló 22 kV-os hálózat képezi a község villamosenergia ellátásának gerinc elosztóhálózatát. A község lazább beépítésű területein, és a külterületeken a villamosenergia ellátás a 22 kV-os középfeszültségű hálózati rendszerrel történik. A községközpont és az



intenzívebb beépítésű területek ellátása, szakaszosan a 22 kV-os középvezetési hálózatról biztosított.

A közcélú 22 kV-os középvezetési hálózatok fűzik fel a fogyasztói transzformátor állomásokat. A fogyasztói transzformátor állomásokról táplált alacsony feszültségű hálózatról történik közvetlen a fogyasztói igények kielégítése.

A település közvilágítása a községközpontban, a lakóterületen közvilágítási lámpatestekkel, a lazább beépítésű perem területeken a alacsony feszültségű hálózat tartóoszlopaire szerelt lámpafejjel történik.

A közvilágítási hálózat 2015-ben történt átfogó rekonstrukcióját követően – a központi részekben LED fényforrásokkal - megfelelő.

### **FÖLDGÁZELLÁTÁS**

A településen az automatikus üzemvitelre is alkalmas termikus célú energiaellátásra a földgázellátást építették ki.

Az ország egyetemes gázszolgáltatója az NKM Földgázszolgáltató Zrt, Nagykovácsin a hálózat üzemeltetője a Főgáz Zrt.

A település gázellátásának bázisa a Pilisborosjenői gázátadó állomás, amely az országos egységes nagyfeszültségű földgáz alaphálózatról táplálkozik. A gázátadó állomásról induló NÁ 200-as nagyfeszültségű vezeték szállítja a gázt Nagykovácsiba, a vezeték a településen belül a Kálváriadomb sétány, Ady Endre utca nyomvonalon épült meg az Ady Endre utcai gázfogadó és nyomáscsökkentő állomásig. A település gázfogadjától épült ki a település közfeszültségű elosztó hálózata. Nagykovácsin a 11104. j. bekötőút mellett másik nagyfeszültségű gerincvezetékkel is rendelkezik, ami a fővárosi hálózatra csatlakozik, végpontja pedig az Amerikai Nemzetközi Iskola ellátását szolgálja.

A településen belül a gázelosztás közfeszültségű hálózattal, a kisfeszültségű gáz előállítását telkenként elhelyezett egyedi nyomásszabályozókkal történik.

A fogyasztók ellátására az elosztóhálózatot valamennyi belterületi utcában kiépítették.

### **TÁVHŐELLÁTÁS**

A településen távhőellátás nem üzemel.

### **EGYÉB ENERGIAELLÁTÁS**

A községben kiépített vezeték nélküli földgázellátással a lakásállomány 95,0 %-a számára biztosított az automatikus üzemvitelű termikus célú energiaellátás komfortja. A lakásállomány 5 %-ában ma is a környezetet erősebben terhelő hagyományos, nem vezeték nélküli energiahordozót hasznosítják.

### **MEGÚJULÓ ENERGIAFORRÁSOK ALKALMAZÁSA, A KÖRNYEZETTUDATOS ENERGIAGAZDÁLKODÁS**

Egyre inkább előtérbe kerül az energiatermelésre alkalmas megújuló energiaforrások hasznosítása. A hagyományos energiahordozók fogyó készlete és hasznosításának környezetszennyező hatása indította el és az a felismerés, hogy a megújuló energiahordozók különösebb ráfordítási igény nélkül rendelkezésre állnak, használatuk nem okoz halmozódó

káros hatásokat, környezeti terhelést. Ezekkel az adottságokkal a fenntartható fejlődés lehetőségét szolgálják.

A hazánkban, így Nagykovácsi területén is elérhető megújuló energiaforrás a szélenergia, a napenergia, a vízenergia, a biomassa-biogáz és a geotermikus energia. Ezek előfordulása az ország területén nem egyenletes és általános, befolyásolja a földrajzi elhelyezkedés, a topográfiai és a légköri viszonyok, valamint a felszín alatti geológiai adottságok.

## ELEKTRONIKUS HÍRKÖZLÉS

### VEZETÉKES HÍRKÖZLÉSI LÉTESÍTMÉNYEK

A település vezetékes távközlési ellátását jelenleg a Magyar Telekom Távközlési Nyrt. és a DIGI Távközlési és Szolgáltató Kft biztosítja. A település távközlési ellátottsága teljes körű, mivel valamennyi vezetékes távközlési igény kielégített.

A településen belüli vezetékes távközlési hálózat, követve a kifeszültségű elosztóhálózat fektetési módját, a lazább beépítésű területeken föld feletti elhelyezéssel, az intenzívebben beépített községrészekben földalatti elhelyezéssel üzemel.

### VEZETÉK NÉLKÜLI HÍRKÖZLÉS

A vezetékes szolgáltatást a vezeték nélküli szolgáltatók egészítik ki. A megfelelő vételi lehetőség biztosításához szükséges antennák – részben a településen belül, részben a környező településeken – elhelyezésre kerültek, azokat a Magyar Telekom Távközlési Nyrt., a Telenor Magyarország Zrt., Vodafone Magyarország Mobil Távközlési Zrt. építette és üzemelteti.

## TELEPÜLÉSSZERKEZETET MEGHATÁROZÓ KÖZMŰELEMELK

A település fejlődéséhez szükséges területhasznosítási változtatás meghatározását, a településszerkezeti tervet meghatározó övezetek kialakítását korlátozzák a közműves szempontú adottságok. Közműves szempontból adottságként kell kezelni azokat a közműhálózatokat és létesítményeket, amelyek adottságukból eredően helyhez kötöttek, ilyenek pl.: az átemelő, a vízfolyások, vizes élőhelyek stb., illetve továbbá azok, amelyek kiváltásának költsége meghaladná a felszabaduló hely érték növekedését. Ez utóbbi csoportba a gerinchálózatok és létesítmények tartoznak.

## KORLÁTOZÁSOK

**Területfejlesztés tervezésénél, területfelhasználás módosításánál korlátozó adottságként kell kezelni:**

**1. Vízellátás szolgáltatási területén**

- Vízellátó gerincvezeték nyomvonala (Főváros és Nagykovácsi között)
- Vízgépészeti létesítmények és műtárgyak területei

**2. Szennyvízelvezetés**

- Regionális szennyvízszállító vezeték nyomvonala

**3. Csapadékvíz elvezetés, felszíni vízrendezés**

- Önkormányzati kezelésű csapadékvíz elvezetést szolgáló vízfolyások, árkok, csatornák 3-3 m-es karbantartó sávval

#### **4. Energiaellátás**

Villamosenergia

- 22 kV-os gerinc légvezeték elosztóhálózat nyomvonala, külterületen oszloptengelytől mért 7-7 m-es biztonsági övezettel
  - 22/0,4 kV-os transzformátor
- Földgázellátás- szénhidrogén ellátás
- Gázvezetékek és azok biztonsági övezete

#### **5. Elektronikus hírközlés**

A Településszerkezeti terv a település természeti adottságát, a közművek okozta korlátozásokat és a területhasznosítás helyi igényeit figyelembe véve vizsgálta felül a korábbi, jelenleg hatályos szerkezeti tervben rögzített területhasznosítási javaslatot. Eredményeként megőrizte azokat a fejlesztési lehetőségeket, amelyeket célszerű továbbra is fenntartani, továbbá funkcióváltási javaslattal mérsékelte vagy növelte a beépítés lehetőségét, ahol a településfejlődésének igénye azt szükségessé tette.

A korábbi szerkezeti tervben is szereplő, de még megvalósításra váró fejlesztések területei, valamint a funkcióváltásra javasolt területeken a megfelelő élet- és munkakörülmény biztosítására, valamint a környezetvédelmi igények kielégítésére, a fenntartható fejlődést segítő, megfelelő közműellátást kell biztosítani. Olyan területfejlesztés nem is javasolható, amelynél a funkciójához szükséges közműellátás nem biztosítható, vagy aránytalan gazdasági feltételekkel oldható meg az ellátása.

A fejlesztésre, vagy funkcióváltásra javasolt beépítésre szánt hasznosítású területek vagy már jelenleg is teljes közműellátással rendelkező területen, vagy ahhoz kapcsolódó területen fekszenek. Ezeknél a teljes közműellátás biztosítása megoldható, azaz a villamosenergia, a vezetékes ivóvíz ellátás, közcsontrás szennyvízelvezetés és a földgázellátás, valamint a csapadékvíz elvezetése is rendelkezésre állhat. Meg kell említeni a megújuló energiahordozók hasznosításának igényét, egyben követelményét is, amellyel a fenntartási költségek csökkenthetők, s vele együtt a közhálózatról történő energiaellátási igény is.

A településszerkezeti terv közműfejlesztési javaslatának készítésénél területbiztosítási szempontból a nagytávlati igényeket kell vizsgálni, bár kielégítendő igényként a tervezés távlatáig csak annak egy részét kell figyelembe venni.

A közmű-üzemeltetők a későbbiekben a továbbtervezés során egy-egy ténylegesen jelentkező beruházáshoz, annak az igénybejelentésére határozzák majd meg az igénynövekedés kielégítési lehetőségének műszaki-gazdasági feltételeit. Az igények felfutásának várható üteméhez igazítva kell az ágazati fejlesztési feladatokat megvalósítani.

## **7. A környezetvédelem**

### **KÖRNYEZETVÉDELME**

Nagykovácsiban a település lakosságának életfeltételeit, a környezeti elemeket, a táji-, természeti értékeket jelentős mértékben veszélyeztető tartós környezeti terhelés nem áll fenn.

#### **A FÖLDTANI KÖZEG ÉS A TERMŐFÖLD VÉDELME**

A földtani közeg és a felszín alatti vizek szennyeződésérzékenysége, védelme szükségessé teszi, hogy a Településszerkezeti terv elhatározásai szerint építési tevékenységek, további mindennemű tevékenység folytatása a közigazgatási területen kizárólag a talaj- és a felszíni-, felszín alatti vizek szennyezését kizáró módon történhessen. A talajszennyezések és a felszín alatti vizek szennyeződésének elkerülése érdekében betartandó feltételek között összefüggések vannak, a talajvédelmi feltételek egyben szolgálják a felszín alatti vizek védelmét is, és fordítva.

A településrendezési eszközök készítése során, külterületen újonnan beépítésre szánt területek kijelölésére nem kerül sor.

Nagykovácsi közigazgatási területén az területrendezési tervek (OTrT és BATrT, valamint a Budapest Főváros Kormányhivatala Földmérési, Távérzékelési és Földhivatali Főosztály adatszolgáltatása szerint „kiváló termőhelyi adottságú szántóterületek” és „jó adottságú termőhelyi adottságú szántóterületek” térségi övezetbe tartozó területek nem találhatóak a közigazgatási területen.

Nagykovácsi közigazgatási területének nagy része **nyílt karszt** terület. A település északi, valamint a déli-, nyugati részek érintettek, a belterület kivételével.

A közigazgatási terület teljes egésze **nitrátérzékeny**. Ezért mezőgazdasági tevékenységet a vonatkozó jogszabályokban és cselekvési programban meghatározott helyes mezőgazdasági gyakorlat előírásai szerint kell végezni.

A BATrT szerint Nagykovácsi Nagyközség érintett **“földtani veszélyforrás terület övezetével”**. A közigazgatási területen korábban folytatott mélyművelésű bányászati tevékenységekből adódó építési korlátozással érintett területeket az „új” TSZT feltünteti, az építési tevékenységekre vonatkozó részletes szabályokat a HÉSZ-ben kell rögzíteni.

### FELSZÍNI- ÉS FELSZÍN ALATTI VIZEK

A vonatkozó jogszabályok alapján Nagykovácsi a **felszín alatti víz állapota szempontjából fokozottan érzékeny** felszín alatti vízminőség-védelmi területen levő település. (Jelenleg a vonatkozó jogszabály a felszín alatti vizek védelméről szóló 219/2004. (III.17.) kormányrendelet és a felszín alatti víz állapota szempontjából érzékeny területeken levő települések besorolásáról szóló 27/2004. (XII. 25.) KvVM rendelet.)

A település közigazgatási területét nem érinti vízbázis hidrogeológiai védőterülete, védőövezete:

Nagykovácsi külterületének nagy része az OTrT-ben lehatárolt ún. **„az országos vízminőség-védelmi terület övezetébe”** tartozik.

A település legjelentősebb felszíni vízfolyása az **Ördögárok patak**. A vízfolyások, tavak öntisztulásának elősegítése érdekében a vizek környezetében a természetes, természetközeli ökoszisztémák megőrzése biztosítandó. A patakok belterülethez közeli szakaszán is törekedni kell a vízfolyások menti zöldfelületi sávok megtartására, rendezett kialakítására, rendszeres karbantartásra az ökológiai folyosók folytonosságának biztosítására. A természetvédelmi törvény előírásai szerint védett természeti területeken a vízfolyások partvonalától számított 50-50 m-en belül új épületek nem helyezhetők el.

A földtani közeg és a felszín alatti vizek szennyeződés-érzékenysége, védelmük biztosítása szükségessé teszi, azt az alapvető környezetvédelmi elvárás érvényesítését, hogy a közigazgatási területen mindennemű tevékenység csak a talaj- és felszín alatti vizek szennyeződését kizáró módon történhet.

### LEVEGŐTISZTASÁG-VÉDELEM

A légszennyezettségi agglomerációk és zónák kijelöléséről szóló jogszabály szerint Nagykovácsi a **„1. Budapest és környéke” légszennyezettségi zónába** tartozik. (Jelenleg a vonatkozó jogszabály a légszennyezettségi agglomerációk és zónák kijelöléséről szóló 4/2002.(X.7.) KvVM rendelet)

A település levegőminőségének alakulásában jelentős szerepe van a patakok, vízmosások menti zöldsávoknak, amelyek segítik a település átszellőzését, a friss levegő áramlását. Emiatt a vízfolyások menti zöldfelületek megőrzendők, fejlesztendők.

A meglévő —még beépítetlen— gazdasági területeken várható újabb légszennyező pontforrások megjelenése. **Új pontforrások** csak az elvárható legjobb technológia alkalmazásával létesíthetők.

A védett természeti területek, természeti emlékek és a Natura 2000 területek **levegőtisztaságvédelmi szempontból ökológiailag sérülékeny területeknek** tekintendők, e területeken az ökológiailag sérülékeny területekre vonatkozó szigorúbb, levegőtisztaságvédelmi határértékek tartandók be.

A közigazgatási terület jelentős részét lefedő, a belterületet körülölelő védett természeti területek megőrzése érdekében a közigazgatási területen nem helyezhető el levegőtisztaságvédelmi szempontból **védelmi övezet**et igénylő létesítmény.

### **ZAJ- ÉS REZGÉS ELLENI VÉDELEM**

A zajforrások közül a településen a közlekedési eredetű zajszennyezés okoz gondot. Kiemelt zajforrás a 11104 j. út, melyen az utóbbi években megfigyelhető jelentős forgalomnövekedés a településen élők, de nem ott dolgozók számának növekedése okoz.

A **fejlesztési területeken** azon épületek, amelyek zajtól védendő helyiségeket tartalmaznak, oly módon helyezhetők el, hogy a zajtól védendő homlokzatok előtt az adott területfelhasználásra vonatkozó zajterhelési határértékek betarthatók legyenek. (Jelenleg a vonatkozó jogszabály a zaj- és rezgésterhelési határértékek megállapításáról szóló 27/2008. (XII. 3.) KvVM-EüM együttes rendelet)

**Új közút** nyomvonalának vezetése a Településszerkezeti terven elhatározott területfelhasználások figyelembevételével történhet, az engedélyezés során a zajtól védendő meglévő- és tervezett területhasználatokra vonatkozóan is igazolni kell a vonatkozó zajterhelési határérték teljesülését.

A rendeltetésük miatt zaj ellen különös védelmet igénylő létesítmények, valamint a csendes pihenésre, kikapcsolódásra alkalmas közterületek esetében meg kell vizsgálni **csendes övezet, illetve zajvédelmi szempontból fokozottan védett terület** kijelölésének lehetőségét, feltételeit.

### **HULLADÉKKEZELÉS**

A településen a földtani közeg és a felszín alatti vizek szennyeződés-érzékenysége, védelmük biztosítása szempontjából a környezetkárosítás nélküli hulladékkezelés megvalósítása kiemelt jelentőségű.

A településen a hulladékok begyűjtése, szállítása megoldott, a tervezett fejlesztési területek a szervezett hulladékgazdálkodási rendszerbe bekapcsolandók.

A **kommunális szilárd hulladékokat** a szervezett hulladékszállítás rendszerén keresztül kell rendezetten gyűjteni és környezetvédelmi engedéllyel rendelkező kijelölt hulladék-lerakóhelyre szállítani.

A működő vállalkozások tevékenysége során keletkező **termelési hulladékok** elszállításáról és ártalmatlanításáról a jogszabályok szerint kell gondoskodniuk a termelőknek.

A keletkező veszélyes hulladékokat jogszabályban foglaltak szerint kell nyilvántartani, gyűjteni, a telephelyen belül ideiglenesen tárolni. Veszélyes hulladékok kezelésre csak hulladékkezelési engedéllyel rendelkező szervezeteknek adhatók át. (Jelenleg a vonatkozó

jogszabály a veszélyes hulladékkal kapcsolatos egyes tevékenységek részletes szabályairól szóló 225/2015. (VIII.7.) Kormányrendelet)

A vonatkozó jogszabályok rögzítik az építési és bontási hulladékok kezelésével kapcsolatos, az építési tevékenység során felmerülő kötelezettségeket. (Jelenleg a vonatkozó jogszabály az építési és bontási hulladék kezelésének részletes szabályairól szóló 45/2004. (VII.26.) BM-KvVM együttes rendelet).

## 8. A védőterületek és védősávok, korlátozások

### TÁJ- ÉS TERMÉSZETVÉDELEM

- Natura 2000 terület
  - o Budai-hegység különleges természetmegőrzési terület (HUDI20009)
- Ex lege védett természeti területek, értékek:
  - o Ördögárok patak forrása
- Egyedi jogszabállyal védett országos jelentőségű természetvédelmi terület:
  - o országos védelem:
    - Budai Tájvédelmi Körzet
  - o helyi védelem—helyi védett természeti területek, természeti értékek, természeti emlékek:
    - Teleki-Tisza Kastély parkja (hrsz.: 307, 919/1),
    - Kossuth Lajos utcában a kastély előtti vadgesztenye fasor (hrsz.: 306)
    - Kálvária rom és környezete (hrsz.: 1694, 1697, 1698, 1704)
    - temetőkert (hrsz.: 212),
    - Nagyszénás és Zsíros-hegy oldalában megmaradt vízmosások (hrsz.: 1219., 1371., 2253)
    - Julianna major és környezete (hrsz: 0139/2, 0139/4, 0139/5, 0139/7, 0151, 0154, 0155, 0156, 0157)
    - erdészház mellett erdősítésre kijelölt terület (hrsz.: 0127/3)
  - o helyi védelem—egyedi tájértékek:
    - Teleki-Tisza Kastély előtti vadgesztenye fasor,
    - Teleki-Tisza Kastély parkja,
    - temető értékes faállománya és régi sírkövei,
    - kőfeszület és korai juhar, hrsz.: 0122,
    - kőfeszület és aprólevelű hárs, hrsz.: 306/1,
    - Kossuth Lajos u. zöldsávjait és faállománya,
    - Tisza István tér értékes növényzete,
    - Kolozsvár utca teresedésében és az Ördögárok patak mellett levő értékes faállomány,
    - római katolikus templom kertje,
    - Rákóczi utca zöldterületei,
    - Kálvária domb területén:
      - Erdősétány utca 1704 hrsz.,
      - Halom utca 1694 hrsz.,
      - Kápolna kert 1698 hrsz.,

- út 1697 hrsz.,
- kert 1699 hrsz.
- Megmaradt vízmosások — 1219., 1371., és a 2253 hrsz.-ú déli feltöltetlen szakasza
- Országos Ökológiai Hálózat területei
  - o magterületek
  - o ökológiai folyosók
  - o pufferterületek
- Tájképvédelmi szempontból kiemelten kezelendő terület a teljes közigazgatási terület

#### **TERÜLETI ADOTTSÁGBÓL EREDŐ KORLÁTOZÁSOK**

- alábányászott területek (az egykori mélyművelésű bányászati tevékenység aláfejtéseinek külszíni hatásterülete)
- levegőtisztaság-védelmi szempontból ökológiailag sérülékeny területek
- kiváló termőhelyi adottságú erdőterületek

#### **KULTURÁLIS ÖRÖKSÉGVÉDELMI ELEMELK:**

##### **Régészeti lelőhelyek:**

A kulturális örökség védelmével kapcsolatos szabályokról szóló 68/2018. (IV.9.) Korm. rendelet (továbbiakban Kr.) 91. § (1) bekezdése alapján figyelemmel kell lenni a védett régészeti örökség megőrzésének alapvető követelményeit.

Régészeti lelőhellyel érintett ingatlanon építési tevékenység a vonatkozó magasabb szintű jogszabályokban rögzített követelmények figyelembevételével történhet.

##### **Helyi egyedi védelem alatt álló épületek, építmények:**

Nagykovácsi Nagyközség 28/2017.(XII.18.) önkormányzati rendelete a Településkép védelméről – 2. melléklet

##### **Helyi egyedi értékvédelem alatt álló épületek, építmények, objektumok, építészeti emlékek:**

- Öreg iskola épülete: Kossuth Lajos u. (hrsz. 406),
- Szent Sebestyén kápolna épülete: Kossuth Lajos u. (hrsz. 919/2),
- Hősi emlékmű: Templom tér (hrsz. 414),

**2.MELLÉKLET: SZERKEZETI TERVLAP - 62/2019. (V.23.) HATÁROZAT**



### 3.MELLÉKLET: VÁLTOZÁSOK ISMERTETÉSE - 62/2019. (V.23.) HATÁROZAT

#### 3.1. Változások ismertetése

A területfelhasználásbéli változásokat a 3.2. melléklet a Változások c. tervlap, az ahhoz tartozó összefoglalást az alábbi táblázat mutatja be.

terület száma	Hatályos területfelhasználás	Tervezett területfelhasználás	Terület [ha]	Terület [m <sup>2</sup> ]
I.	Ev	Mko	1,16	11 620,9555
II.	Ev	Mko	1,55	15 478,3200
III.	Ev	Mko	1,38	13 820,8881
IV.	Ev	Mko	12,87	128 660,4105
			<b>16,96</b>	
V.	Mv	Ev	32,40	323 951,5616
VI.	Mv	Ev	1,54	15 419,2183
VII.	Mv	Ev	0,59	5 931,4545
VIII.	Mv	Ev	2,56	25 595,5216
IX.	Mv	Ev	1,63	16 349,1465
			<b>38,72</b>	
X.	V	Ev	2,02	20 248,6915
XI.	Mv	Ev	4,04	40 380,0891
XII.	M	Ek	6,13	61 348,6188
XIII.	M	Ev	21,03	210 286,3125
XIV.	Mv	Ev	22,95	229 530,1555
			<b>54,15</b>	
XV.	V	Tk	4,20	42 029,8505
XVI.	KB	KbB	0,60	5 988,0192
XVII.	Kte	KbT <del>em</del>	9,08	90768,2998

#### Ezek szerint:

Ev□M változás: 16,96 ha

M□Ev változás: 86,7 ha

M□Ek változás: 6,13 ha

V□Ev változás: 2,02 ha

V□TK változás: 4,2 ha

KB□KbB változás: 0,6 ha

Kte□TbTe változás: 9,08 ha

Sorszám	Hatályos területfelhasználás	Tervezett területfelhasználás	Terület [ha]	Terület [m <sup>2</sup> ]
1.	Z	Lf	0,09	872,8887
2.	Z	Lf	0,21	2 088,5736
3.	Z	Lf	0,05	542,5992
4.	Ev	Lf	0,04	401,6708
	Lf	Ev	0,03	312,0451
	Z	Ev	0,04	432,1041
5.	Lf	Ev	0,16	1 599,3660
6.	Vt	Z	0,11	1 120,4322
7.	Z	Lf	0,08	827,5470
8.	Vt	Lf	0,12	1 245,3576
	Vt	Vi	0,11	1 077,8613
	Z	Kkáp	0,15	1 458,9379
	Z	Lf	0,25	2 471,6650
9.	Vt	Lf	0,52	5 152,7303
	Vt	Z	0,21	2 142,8685
	Vt	Vi	0,75	7 504,5109
	Z	Vi	0,10	951,6235
	Z	Lf	0,04	386,3850
10.	Lf	Vt	0,09	891,7235
11.	KÖu	KbKt	0,21	2118,15
12.	Vk	Vt	5,46	54 558,2137
13.	Vt	Lke	0,63	6 342,0370
14.	Vt	Vi	1,35	13 549,3754
15.	Vt	Vi	0,17	1 695,3359
16.	Vt	Vi	0,19	1 861,9991
17.	Vt	Vi	0,12	1 177,1666
18.	Vt	Vi	0,22	2 213,5742
19.	Lf	Vi	0,15	1 543,6140
20.	Vt	Vi	0,33	3 255,1905
21.	Vt	Lf	0,22	2 216,8440
22.	Ko	Kkast	6,58	65 827,4324
23.	Ko	Kkast	2,71	27 069,6531
24.	Mv	KbSp	0,53	5 260,1230

Ezek szerint: Z□Lf változás: 0,72 ha

Ev□Lf változás: 0,04 ha  
 Lf□Ev változás: 0,19 ha  
 Z□Ev változás: 0,04 ha  
 Vt□Z változás: 0,11 ha  
 Vt□Lf változás: 0,6 ha  
 Vt□Lke változás: 0,63ha

Vt□Vi változás: 2,74 ha  
 Ko□Kkast változás: 9,29 ha  
 Z□Kkáp változás: 0,15 ha  
 Z□Vi változás: 0,10 ha  
 Lf□Vt változás: 0,09 ha  
 Mv□KbSp változás: 0,53 ha  
 KÖu□KbKt változás: 0,21 ha

Az örökségvédelmi hatástanulmányban szereplő régészeti vizsgálat a régészeti lelőhelyek tekintetében és az érintett területek szempontjából aktualizálásra került, a korábbi hatástanulmányhoz képest.

**3.2. melléklet: Változások c. tervlap**

**4.MELLÉKLET: Nagykovácsi Nagyközség Területi mérlege - 62/2019. (V.23.) HATÁROZAT**

**A település területi mérlege**

A TSZT tervezett területfelhasználása

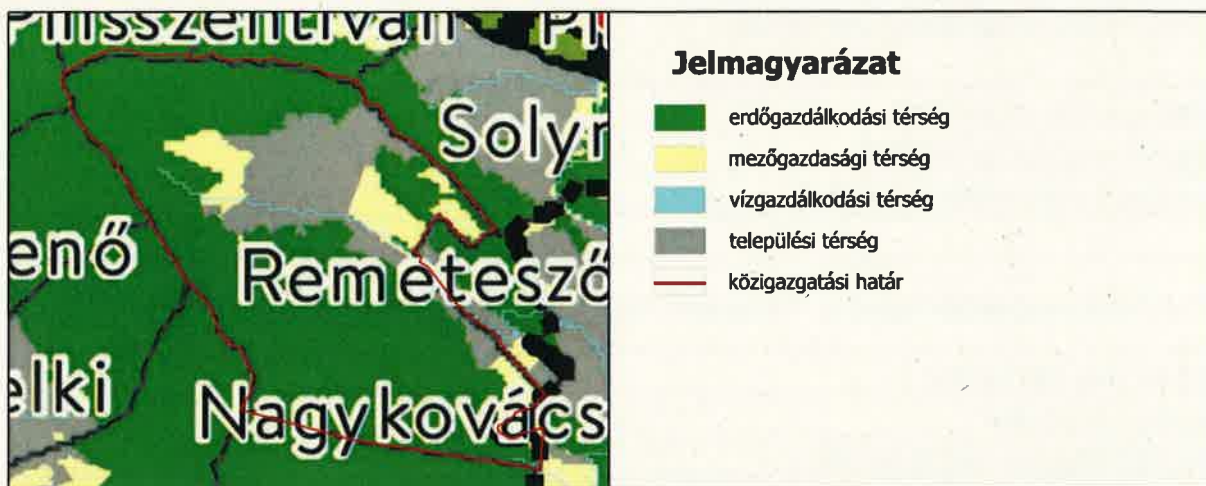
Közigazgatási terület [ha]	2766,829
beépítésre szánt terület [ha]	450,37
beépítésre nem szánt terület [ha]	2 316,41

Területfelhasználási egység - tervezett TSZT	övezeti jel	méret [ha]
kertvárosias lakóterület	Lke	127,61
falusias lakóterület	Lf	209,32
településközpont vegyes terület	Vt	45,87
intézményi vegyes terület	Vi	3,93
kereskedelmi szolgáltató gazdasági terület	Gksz	12,35
különleges terület - oktatási	Ko	13,46
különleges terület - általános	Ká	25,64
különleges terület - kápolna	Kkáp	0,23
különleges terület - kastély	Kkast	9,50
különleges terület - közmű	Kkm	0,53
különleges terület - temető	Kte	1,93
közlekedési terület	Köu	10,56
zöldterület - közkert	Z	3,46
erdőterület - védelmi	Ev	1 940,12
erdőterület - közjóléti	Ek	15,91
mezőgazdasági terület - védett	Má	41,77
mezőgazdasági terület - általános	Mko	288,43
vízgazdálkodási terület	V	3,34
természetközeli terület	Tk	4,20
különleges beépítésre nem szánt bánya	KbB	0,75
különleges beépítésre nem szánt burkolt köztér	KbKt	0,21
különleges beépítésre nem szánt sport	KbSp	0,53
különleges beépítésre nem szánt temető	KbTe	7,13
<b>Összesen:</b>		<b>2 766,79</b>

**5. MELLÉKLET: Területrendezési tervvel való összhang igazolása - 62/2019. (V. 23.) HATÁROZAT**

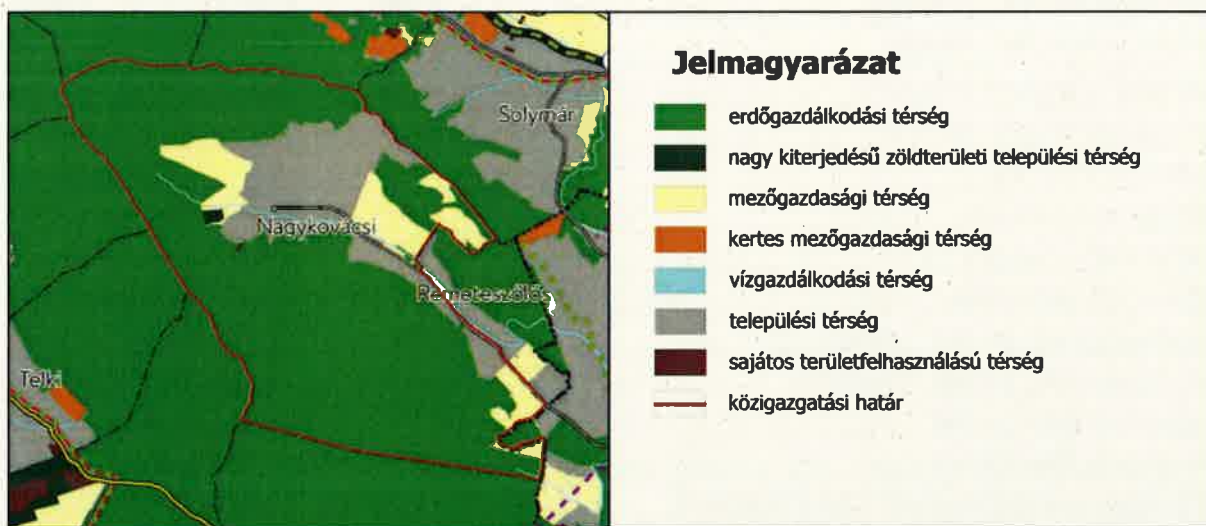
**1. A MATrT-vel való összefüggések vizsgálata**

**1.1. A TÉRSÉGI TERÜETFELHASZNÁLÁS ÉS A TELEPÜLÉSSZERKEZETI TERV VISZONYA – MATrT Magyarország és egyes kiemelt térségeinek területrendezési terve (2018. évi CXXXIX. törv.)**



2018. évi CXXXIX. törvény - Országos Területrendezési terv 2. melléklet: *Az ország szerkezeti terve*

Az **Országos Területrendezési terv (OTRT)** a település területét erdőgazdálkodási- és mezőgazdasági térségbe, települési térségbe és az Ördögárok-patak területét vízgazdálkodási térségbe sorolja.



2018. évi CXXXIX. törvény - Budapesti Agglomeráció Területrendezési terve 7. melléklet: *Budapesti Agglomeráció szerkezeti terve*

A **Budapesti Agglomeráció Területrendezési tervének (BATrT) Szerkezeti Terve** a település területét erdőgazdálkodási- és mezőgazdasági térségbe, települési térségbe és az Ördögárok-patak területét vízgazdálkodási térségbe, valamint a belterület nyugati oldalán tervezett temető területét nagykiterjedésű zöldterületi települési térségbe, a belterület déli határán lévő felhagyott bányaterületet sajátos területfelhasználású térségbe sorolja. A korábbi területrendezési tervektől eltérően, a tervezett M0 gyorsforgalmi út (tervezett) nyomvonala

csak szövegesen jelenik meg a magasabb szintű tervben, de nem szerepel a BATRT Szerkezeti tervén, a közigazgatási terület keleti részén, ezért a település településrendezési eszközeiben sem kerül jelölésre.

- 11. §** A kiemelt térségi, illetve megyei területfelhasználási kategóriák területén belül a települési területfelhasználási egységek kijelölése során
- az erdőgazdálkodási térségben a települési területfelhasználási egységeket a térséget lefedő erdők övezetére és az erdőtelepítésre javasolt terület övezetére vonatkozó szabályok szerint kell kijelölni, és legalább 75%-ban erdőterület területfelhasználási egységbe kell sorolni;
  - a mezőgazdasági térség területének legalább 75%-át elsődlegesen a mezőgazdasági terület települési területfelhasználási egységbe kell sorolni, a fennmaradó rész természetközeli terület vagy különleges honvédelmi, katonai és nemzetbiztonsági célra szolgáló terület területfelhasználási egységbe sorolható;
  - a vízgazdálkodási térség területét - e törvény hatálybalépését megelőzően már jogszerűen kijelölt beépítésre szánt területek kivételével - vízgazdálkodási terület, vízgazdálkodási célú erdőterület, vízgazdálkodási célú mezőgazdasági terület, természetközeli terület, továbbá különleges honvédelmi, katonai és nemzetbiztonsági célú terület vagy honvédelmi célú erdőterület területfelhasználási egységbe kell sorolni, és a működési területével érintett vízügyi igazgatási szervvel egyeztetve kell pontosítani;
  - a települési térség területén bármely települési területfelhasználási egység kijelölhető;
  - a sajátos területfelhasználású térség területét a terület tervezett felhasználásának megfelelően honvédelmi, különleges, közlekedési, erdő-, gazdasági vagy intézményterület települési területfelhasználási egységbe kell sorolni.

**Fenti országos és térségi területfelhasználási kategóriáknak és előírásainak a TSZT megfelel.**

**A MATrT egyéb, a térségi területfelhasználással összefüggő előírásoknak való megfelelések igazolása:**

**A MATrT 8. Új beépítésre szánt terület kijelölése — zöldterületek fejlesztésére vonatkozó követelmények**

**12. § (3)** Új beépítésre szánt terület kijelölésével egyidejűleg a területnövekmény legkevesebb 5%-ának megfelelő kiterjedésű, legalább 50%-ában az újonnan kijelölt beépítésre szánt területtel kapcsolatban lévő zöldterületet, - gazdasági vagy különleges terület kijelölése esetén zöldterületet vagy véderdőt - kell kijelölni. Ha a zöldterület vagy véderdő kijelölése az új beépítésre szánt terület rendeltetése miatt az adott területen nem valósítható meg, akkor a zöldterületet vagy a véderdő területét a település arra alkalmas más területén kell kijelölni.

A törvény szerinti előírás betartása a belterület északi részén lévő lakóterület és erdőterület határán szükséges. Jelzett belterületi határon a HÉSz melléklete szerinti telkeken a TSZT a lakóterület kismértékű – erdőterületet érintő – módosítása történik. A falusias lakóterületi növekmény 708,89 m<sup>2</sup>, amely 5%-nak megfelelő területű, azaz 35 m<sup>2</sup> zöldterület jelölendő ki a TSZT-n. A TSZT területi mérlege szerint a hatályos terv szerinti Z közpark területe 3,44 ha, a tervezett TSZT szerinti Z közpark területe 3,46 ha, azaz a korábbi TSZT-hez képest + 200 m<sup>2</sup> közpark (Z) területfelhasználást tartalmaz a TSZT, mint a korábbi terv, tehát a beépítésre szánt területnövekmény 5%-a, azaz 35 m<sup>2</sup> új közparkterület helyett a TSZT-nem + 200 m<sup>2</sup> az új közpark (Z) területfelhasználás.

Tehát a TSZT megfelel ezen előírásnak is.

**A MATrT 8. Új beépítésre szánt terület kijelölése — borszőlő termőhelyi kataszter I.-II. osztályú területek, Országos Gyümölcs Termőhelyi Kataszter I. és II. osztályú területekre vonatkozó követelmények**

**13. § (2)** Az Országos Gyümölcs Termőhely Kataszter I. és II. osztályú területeihez tartozó földrészlet - a különleges mezőgazdasági üzemi terület kivételével - nem minősíthető beépítésre szánt területté.

A település érintett gyümölcskataszterben nyilvántartott területekkel, az alábbiak szerint.

A Nagykovácsi út déli oldala menti területek a korábbi 2004-ben jóváhagyott Településszerkezeti tervben beépítésre szánt területként kerültek kijelölésre, e területek jellemzően mára Szabályozási tervvel – azaz építési jogokkal - is rendelkeznek.

**Jelen TSZT nem jelöl ki új beépítésre szánt területeket. Tehát a TSZT megfelel ezen előírásnak is.**

Hrsz	Ültetvény fajtája	Év
0124	szilva	1981
0125	szilva	1981
0127	szilva	1981
042, 044	ószibarack	1981
084	meggy, szilva	1981



## 1.2. A TÉRSÉGI ÖVEZETEK ÉS A TELEPÜLÉSSZERKEZETI TERV VISZONYA

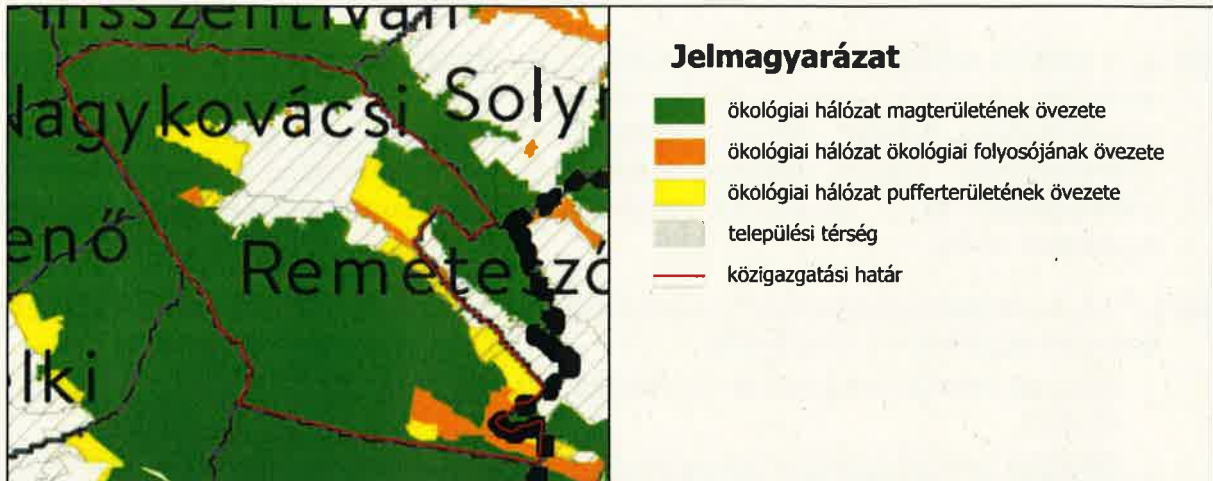
### Térségi övezetek MATrT:

(Magyarország és egyes kiemelt térségeinek területrendezési terve 2018. évi CXXXIX. tv. kiv.)

- 22. §** A kiemelt térségi és megyei területrendezési tervek, valamint a településrendezési eszközök készítése során a térségi övezetek által érintett területeket az e törvény felhatalmazása alapján kiadott kormányrendelet szerint, az abban meghatározott államigazgatási szervek előzetes adatszolgáltatását mérlegelve kell lehatárolni. A mérlegelésnél az e törvényben meghatározott szerkezeti terveket kell elsősorban figyelembe venni.
- 42. § (1)** A Budapesti Agglomeráció Övezeti Tervében alkalmazott országos és kiemelt térségi övezetek együttesen a következők:
1. ökológiai hálózat magterületének övezete: a települést érinti (DINPI adatszolgáltatása szerint),
  2. ökológiai hálózat ökológiai folyosójának övezete: a települést érinti (DINPI adatszolg. szerint),
  3. ökológiai hálózat pufferterületének övezete: a települést érinti (DINPI adatszolgáltatása szerint),
  4. kiváló termőhelyi adottságú szántók övezete: a települést nem érinti (Földmérési, Távérzékelési és Földhivatali Főosztály adatszolgáltatása szerint),
  5. jó termőhelyi adottságú szántók övezete: a települést nem érinti (Földmérési, Távérzékelési és Földhivatali Főosztály adatszolgáltatása szerint),
  6. erdők övezete: a települést érinti (Pest Megyei Kormányhivatal Érdi Járási Hivatal Földművelésügyi és Erdőgazdálkodási Főosztály adatszolgáltatása szerint)
  7. erdőtelepítésre javasolt terület övezete: erdőtelepítésre másodlagosan jav. ter. a települést érinti (Földmérési, Távérzékelési és Földhivatali Főosztály adatszolgáltatása szerint),
  8. tájképvédelmi terület övezete: a települést érinti (DINPI adatszolgáltatása szerint)
  9. világörökségi és világörökségi várományos területek övezete: a települést nem érinti,
  10. vízminőség-védelmi terület övezete: a települést érinti,
  11. rendszeresen belvízjárta terület övezete: a települést nem érinti
  12. nagyvízi meder övezete: a települést nem érinti (Fővárosi Katasztrófavédelmi Igazgatóság Katasztrófavédelmi Hatósági Osztály adatszolgáltatása szerint)
  13. ásványi nyersanyagvagyron övezete: a települést nem érinti (PM Kormányhivatal Bányafelügyeleti Főosztály adatszolgáltatása szerint),
  14. földtani veszélyforrás terület övezete: a települést nem érinti (PM Kormányhivatal Bányafelügyeleti Főosztály adatszolgáltatása szerint),
  15. honvédelmi és katonai célú terület övezete: a települést érinti.

**Az alábbiakban Nagykovácsi közigazgatási területét érintő térségi övezeteknek való megfelelés került értékelésre:**

Ökológiai hálózat az ökológiai hálózat magterületének övezete, az ökológiai hálózat ökológiai folyosójának övezete és az az ökológiai hálózat pufferterületének övezete:



2018. évi CXXXIX. törvény - Országos Területrendezési terv 3/1. melléklet: *Ökológiai hálózat magterületének övezete, az ökológiai hálózat ökológiai folyosójának övezete és az ökológiai hálózat pufferterületének övezete*

Fenti kivonat és a Duna-Ipoly Nemzeti Park Igazgatóságának alábbi, 2018 júliusi adatszolgáltatása alapján kerültek lehatárolásra az **ökológiai hálózat övezetei**. Az ökológiai magterület övezete által érintett területek jellemzően a külterületi erdő- és mezőgazdasági területek. Az Ökológiai folyosó területei a belterület nyugati határa menti erdőterületen és a Nagykovácsi út északi része menti területen került kijelölésre. Pufferterület az Ördögárok-pataktól északra fekvő területeken, valamint a Nagykovácsi út déli része menti és a belterület északnyugati településrészén fekvő gyümölcskataszterben nyilvántartott (az 1981-ben kijelölt) területek, amelyek azonban jellemzően a korábbi rendezési tervek által már beépítésre szánt területek.

A MATrT 25.§ (2) bek. szerint az Ökológiai hálózat magterületének övezetében - a jogszabályban tett kivételekkel - „új beépítésre szánt terület nem jelölhető ki”. A TSZT nem jelöl ki új beépítésre szánt területet az ökológiai hálózat magterületén.

A MATrT 26.§ (2) bek. szerint ökológiai folyosójának övezetében - a jogszabályban tett kivételekkel - „új beépítésre szánt terület nem jelölhető ki”. A TSZT nem jelöl ki új beépítésre szánt területet az ökológiai folyosó területén.

A MATrT 27.§ (2) és (3) bek. szerint ökológiai hálózat pufferterületének övezetében beépítésre szánt terület akkor jelölhető ki, ha az a szomszédos magterület vagy ökológiai folyosó természeti értékeit, biológiai sokféleségét, valamint táji értékeit nem veszélyezteti. Illetve, ahol az Ország Szerkezeti Terve, a Budapesti Agglomeráció Szerkezeti Terve települési térséget határoz meg. Pufferterületet a korábbi rendezési tervek által a Nagykovácsi út déli része mentén kijelölt beépítésre szánt területek érintenek, amelyeket a BATrT is települési térségként jelöl, azaz a TSZT megfelel ezen előírásoknak.

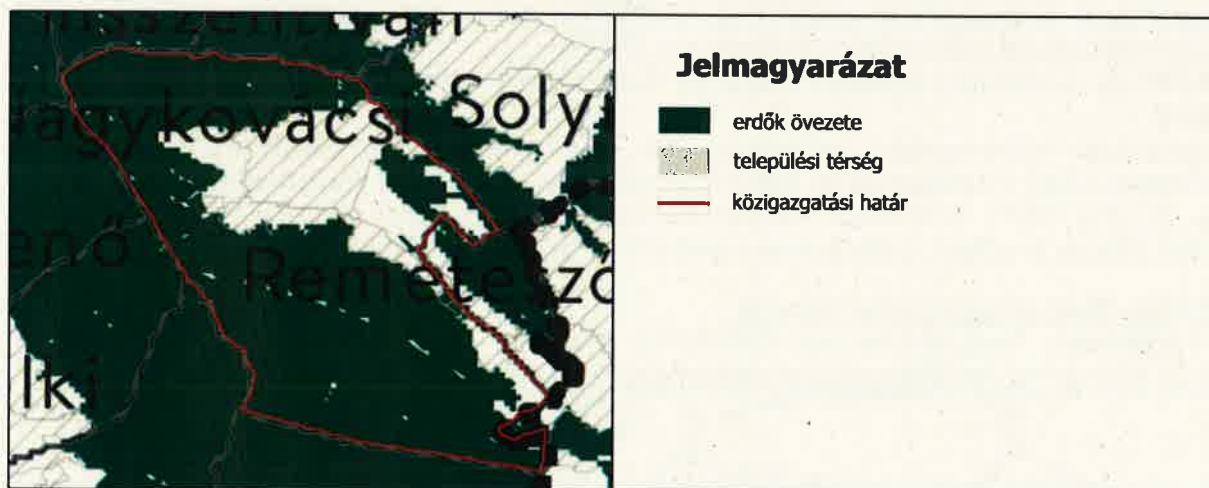
A pufferterületének övezetében bányászati tevékenység az előírások szerint lehetséges. A TSZT nem állapít meg új bányaterületet, a településen bányászati tevékenység nem folyik.





A település közigazgatási területe érintett az ökológiai hálózat övezeteivel (magterület, pufferterület és ökológiai folyosó) ezen övezeteket a TSZT jelöli.

Erdők övezete



2018. évi CXXXIX. törvény - Országos Területrendezési terv 3/3. melléklet: *Erdők övezete*

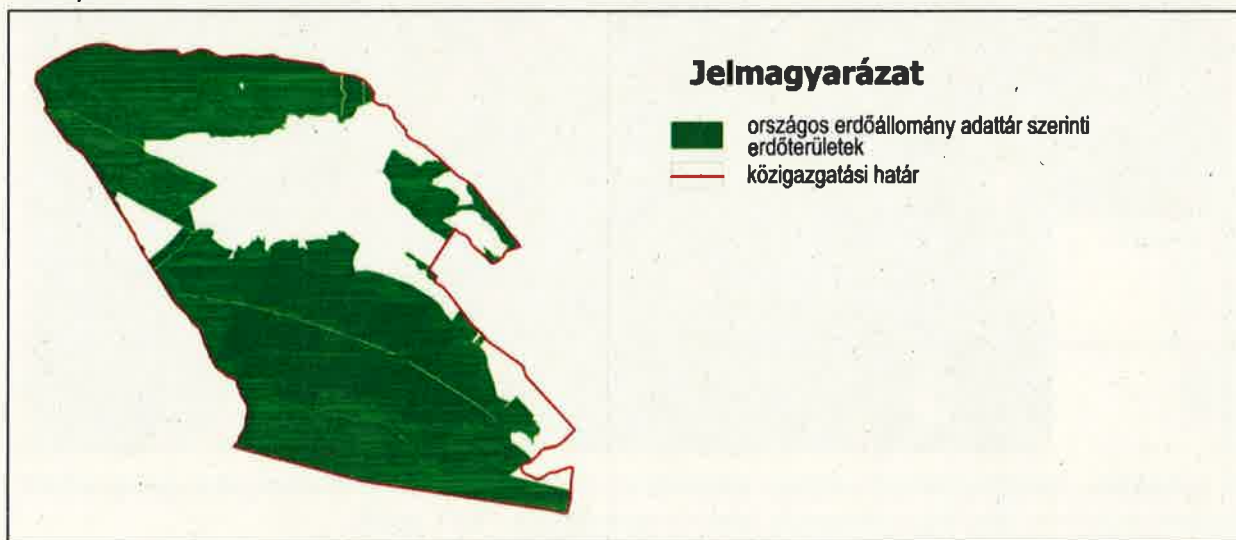
Magyarország és egyes kiemelt térségeinek területrendezési tervéről szóló 2018. évi CXXXIX. törvény az erdők övezetére az alábbiakat állapítja meg:

- 4.§ 8. erdők övezete:** az OTrT-ben megállapított, kiemelt térségi és megyei területrendezési tervben alkalmazott övezet, amelybe az Országos Erdőállomány Adattárban szereplő erdők és az erdőgazdálkodási célokat közvetlenül szolgáló földterületek tartoznak;
- 29. §** Az erdők övezetébe tartozó területeket az adott településnek a településrendezési eszközében legalább 95%-ban erdőterület területfelhasználási egységbe kell sorolnia. Az a törvény hatálybalépését megelőzően kijelölt beépítésre szánt területek, valamint az erdőről, az erdő védelméről és az erdőgazdálkodásról szóló 2009. évi XXXVII. törvény 4.

§ (2) bekezdésében meghatározott területek, továbbá az Ország Szerkezeti Terve, a Budapesti Agglomeráció Szerkezeti Terve, valamint a Balaton Kiemelt Üdülőkörzet Szerkezeti Terve által kijelölt települési térség területein lévő erdők övezetének területét a számításnál figyelmen kívül kell hagyni.

**Nagykovácsi közigazgatási területének beépítésre nem szánt, külterületi erdők övezete alapján kerültek az erdőterületek kijelölésre a TSZT-n.**

Az alábbi Pest Megyei Kormányhivatal Érdi Járási Hivatal Földművelésügyi és Erdőgazdálkodási Főosztály adatszolgáltatása szerinti az Országos Erdőállomány Adattárban szereplő erdők az alábbiak.



**Országos erdőállomány adattár szerinti erdőterületek**

Nagykovácsi közigazgatási területének beépítésre nem szánt, külterületi erdők övezete alapján kerültek az erdőterületek kijelölésre a TSZT-n.

A TSZT az adattárban szereplő erdők 95 %-át erdőterületként jelöli ki az alábbi számítás szerint:

Nagykovácsi közigazgatási területére eső teljes adattári erdőállományból 81,99 ha területnagyságot mezőgazdasági területben tartalmaz a TSZT, amely az adattári erdők 4,05 %-a, tehát a TSZT az adattári erdőket 95,95%-ban tartalmazza, azaz a TSZT megfelel a MATrT által az országos erdőállomány adattárban rögzített erdő kijelölés előírásnak.

**Erdőtelepítésre javasolt terület övezete**

A Földmérési, Távérzékelési és Földhivatali Főosztály 2018-ban adott adatszolgáltatása szerint a települést erdőtelepítésre másodlagosan javasolt terület érinti az alábbiak szerint:



A település területén erdőtelepítésre másodlagosan javasolt terület található a belterületől keletre. E területet azonban a 084 hrsz terület tekintetében érinti a Gyümölcskataszter övezete. A Településszerkezeti terv azonban megtartja korábbi tervi besorolását és továbbra is korlátozott mezőgazdasági (Mko) területként jelöli ki. Az erdőtelepítésre másodlagosan javasolt területekre vonatkozó részletes szabályozást Miniszteri rendelet tartalmazza majd.

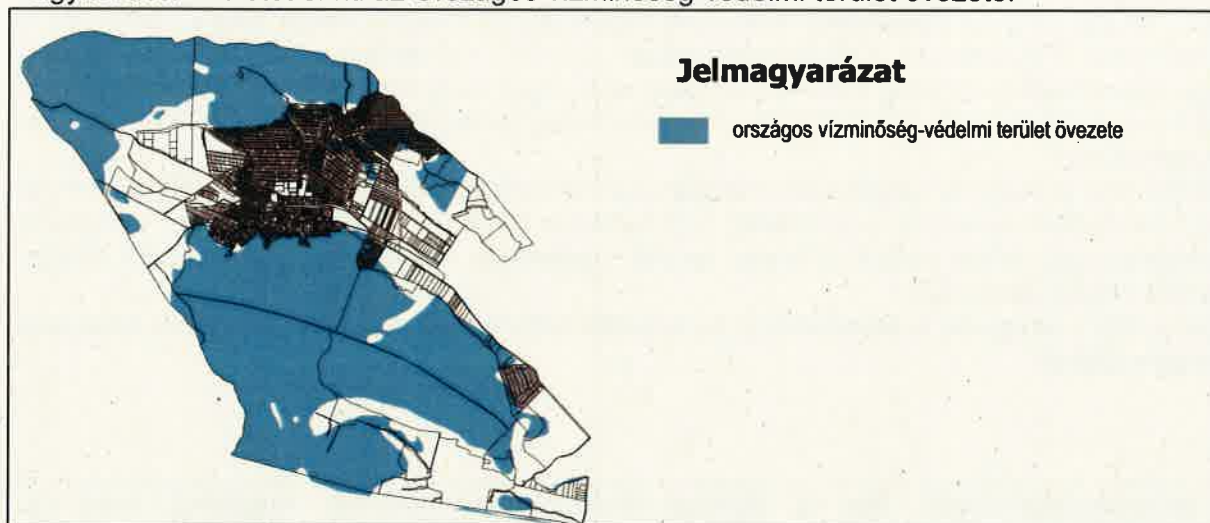
Tájképvédelmi terület övezete:

**A település közigazgatási területe érintett a tájképvédelmi terület övezetével.** A Duna-Ipoly Nemzeti Park Igazgatóságának alábbi, 2018 júliusi adatszolgáltatása alapján került lehatárolásra a tájképvédelmi területek a településrendezési eszközökben. A tájképvédelmi terület övezet területére vonatkozó részletes szabályozást Miniszteri rendelet tartalmazza majd.



Vízminőség-védelmi terület övezete

Nagykovács területét érinti az Országos vízminőség-védelmi terület övezete.



A településrendezési eszközökben a település teljes területét érintően a helyi építési szabályzat tartalmazza a vízvédelem szabályait. Nagykovács területén a szennyvízkezelés korszerűen megoldott, a településszerkezeti terv az előírásoknak megfelel.

A vízminőség-védelmi területekre vonatkozó részletes szabályozást Miniszteri rendelet tartalmazza majd.

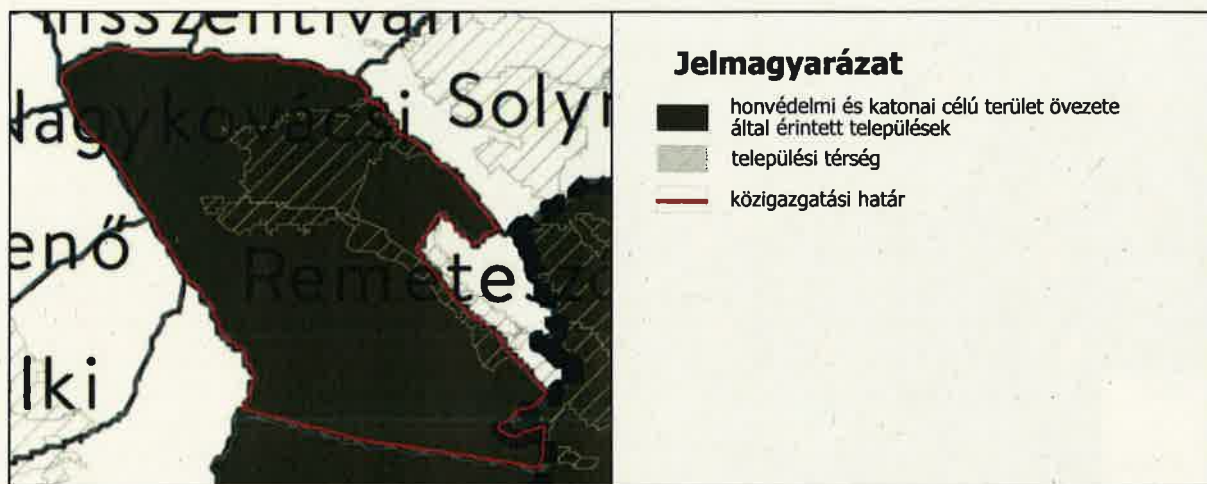
### Ásványi nyersanyagvagyon övezete és földtani veszélyforrás terület övezete

Az övezet lehatárolását és a vonatkozó előírásokat majd miniszteri rendelet fogja tartalmazni. A Bányafelügyelet adatszolgáltatása szerint: A település területén bányatelek, megkutatott, nyilvántartott ásványvagyon, nyilvántartott felszínmozgás-veszélyes terület nincs. A nagyközség közigazgatási területét – nagyobb részben a belterületét - viszont nagymértékben érinti alábányászottság. Az egykori Nagykovácsi II. – szén bányatelek nagyrészt külterületen van.

A két egykori bányatelek: Nagykovácsi I. - szén és Nagykovácsi II. – szén, a TSZT tervlap kis ábrája tartalmazza.

**Nagykovácsi területe az adatszolgáltatás szerint nem érintett nyilvántartott ásványvagyon, nyilvántartott felszínmozgás-veszélyes területtel.**

### Honvédelmi és katonai célú terület övezete:



2018. évi CXXXIX. törvény - Országos Területrendezési terv 3/5. melléklet: *Honvédelmi és katonai célú terület övezete által érintett települések*

**Nagykovácsi közigazgatási területét a honvédelmi és katonai célú terület övezete érinti.**

A Honvédelmi Minisztérium Hatósági Hivatala 2015. 03.02-én kelt adatszolgáltatás szerint a 0101, 090/2, 096 és 098/2 hrsz külterületi ingatlanok a Magyar Állam tulajdonában és a Honvédelmi Minisztérium vagyongazdálkodásában vannak nyilvántartva. E területek a HM vagyongazdálkodásában tartásig honvédelmi használatukban nem korlátozhatók. Jelzett területek TSZT-n beépítésre nem szánt külterületi erdőterületek, amelyeken épületek, építmények nem helyezhetők el.

A 090/2 hrsz a belterület északkeleti határán található védőerdőterület (Ev). A 096 hrsz terület TSZT-n védőerdőterület (Ev) és a 098/2 hrsz terület a TSZT-n - védelem alatt álló - korlátozott mezőgazdasági (Mko) terület a közig. terület északkeleti Remeteszőlőssel határos részén egymás mellett található.

**Azaz a TSZT megfelel a honvédelmi és katonai célú terület övezete által jelölt területek szempontjából.**

**A településszerkezeti terv a térségi övezeti előírásoknak megfelel, mert a településszerkezeti tervben a térségi övezet területei 100 %-ban beépítésre nem szánt területbe: erdő-, mezőgazdasági természetközeli és vízgazdálkodási övezetekbe vannak sorolva. Kivéve a korábbi rendezési tervekben beépítésre szánt területként jelölt területeket (Nagykovácsi út déli oldala mentén, ökológiai hálózat puffertérségbe sorolt területrészek).**

**Területi mérleg - BATrT:**

**8. melléklet a 2018. évi CXXXIX. törvényhez**

***Budapesti Agglomeráció településeinek területi mérlege***

	A	B	C	D
1.	Település	Települési térség területe (ha)	Település közigazgatási területe (ha)	Települési térség területének aránya (%)
38.	Nagykovácsi	463,45	2766,83	16,75

Nagykovácsi Nagyközség Területi mérlege szerint (TSZT leírás 4. melléklet) a beépítésre szánt építési övezetek, valamint a beépítésre nem szánt övezetek közül a különleges beépítésre nem szánt burkolt köztér, a különleges beépítésre nem szánt temető és a különleges beépítésre nem szánt sport területe összesen 461,17 ha, amelyek együttesen alkotják a BATRT szerinti ún. települési térség területét.

**Azaz a TSZT megfelel a BATRT Területi mérlegében rögzített értéknek (463,45 ha), hiszen annál 2,28 ha területtel kevesebbet (461,17 ha) sorol települési térségbe.**

